













ILLUSTRATIONSPLAN SAMRÅD



TECKENFÖRKLARING

-  FÖRESLAGEN FÖRSKOLA
-  FÖRESLAGNA RADHUS/KEDJEHUS
-  ENBOSTADSHUS MED UTHUS
-  FÖRESLAGEN FASTIGHETSGRÄNS
-  GÅNG- OCH CYKELVÄG
-  VÄG
-  NATURMARK
-  KVARTERSMARK MED SPARAD NATUR
-  PARK
-  VATTENOMRÅDE
-  DAGVATTENDAMM
-  HÖJDKURVOR