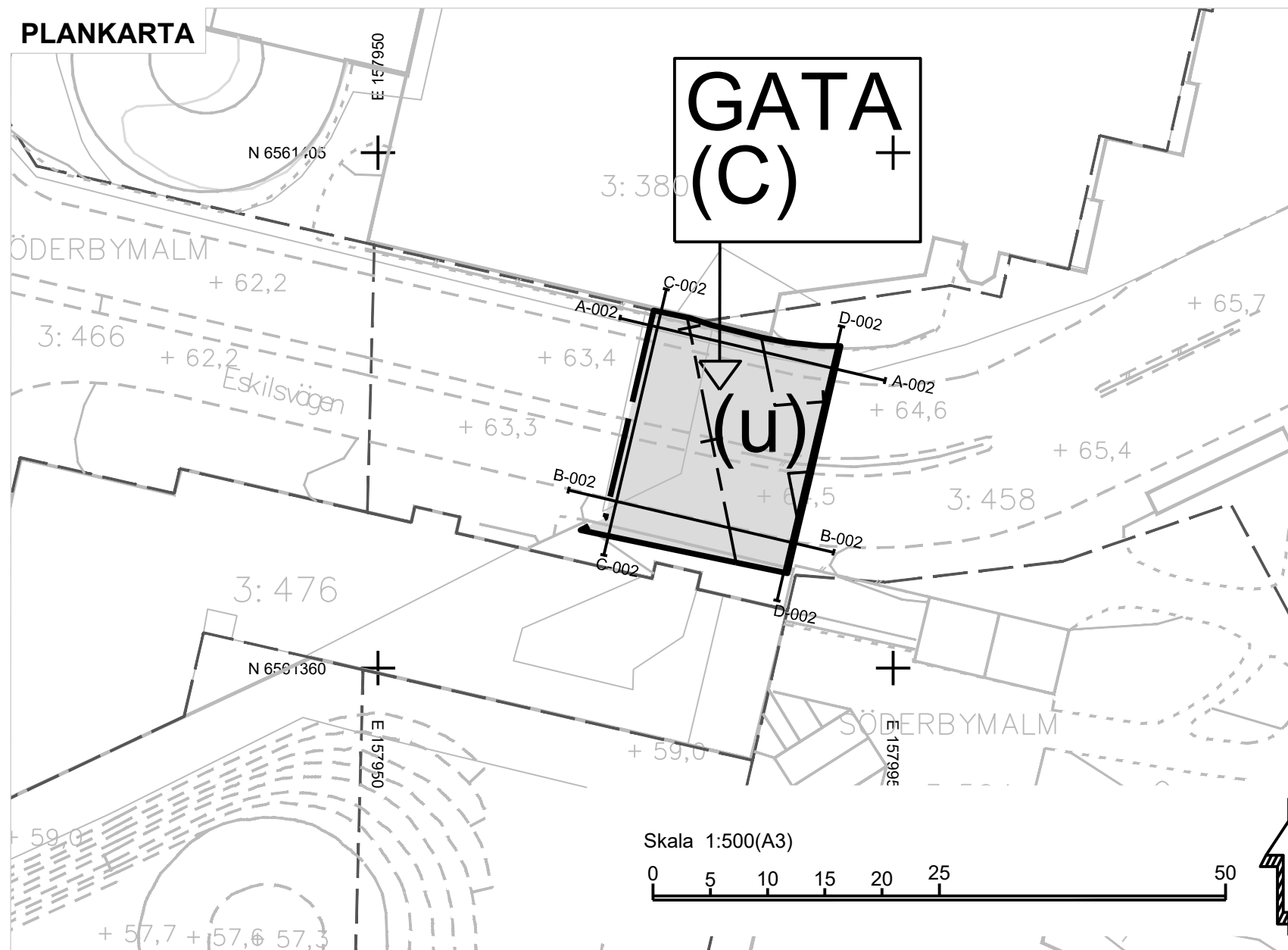


PLANKARTA



Teckenförklaring, grundkarta

- Fastighetsgräns
- - - Fordonsväg
- Kantsten, väg, ledning m.fl.
- - - Gång- och cykelbana
- Belysningsstolpe
- ▭ Trappa, Kant
- ▭ Stödmur
- ▭ Staket
- ▭ Mur
- ⋯ Rättighetsgräns
- Bostad
- Fornlämning
- Övrig byggnad
- ~ Höjdkurva 1 m ekvidistans

GRUNDKARTA
Upprättad av Stadsbyggnadsförvaltningen, Lantmateriatdelningen i Haninge kommun

Koordinatsystem: SWEREF 99 18 00
Höjdsystem: RH 2000

KARTDEKLARATION
Fullständighet: Mindre betydelsefull information har utelämnats
Aktualitet: Kartinnehåll av betydelse för detaljplanen är kontrollerat och aktuellt vid på kartan angiven tidpunkt.
Ursprung: Digital baskarta framställd fotogrammetriskt samt kompletteringsmätt geodetiskt.

Flygfotografering: 2007
Fastighetsredovisningen har en noggrannhet på 0.08 m.

Uppgifter om fornlämningar hämtade från RAA.
Rättigheter och samfälligheter hämtade från fastighetskartan.
Rättigheter och samfälligheter kan vara ofullständig redovisade.
Underjordiska ledningar redovisas ej på grundkartan.

2019-01-14
Anna Lidstedt
Kartingenjör

PLANBESTÄMMELSER

Följande gäller inom områden med nedanstående beteckningar. Endast angiven användning och utformning är tillåten. Bestämmelser utan beteckning gäller inom hela planområdet.

GRÄNSBETECKNINGAR

- ▬▬▬▬▬▬ Planområdesgräns
- + - - - + Administrativ gräns

ANVÄNDNING AV MARK OCH VATTEN

Allmänna platser med kommunalt huvudmannaskap. 4 kap. 5 § 1 st 2 p.

GATA Huvudgata

Kvartermark. 4 kap. 5 § 1 st 3 p.

(C) Centrum mellan nivåerna +58.3 och +62.2-63.9.

ADMINISTRATIVA BESTÄMMELSER

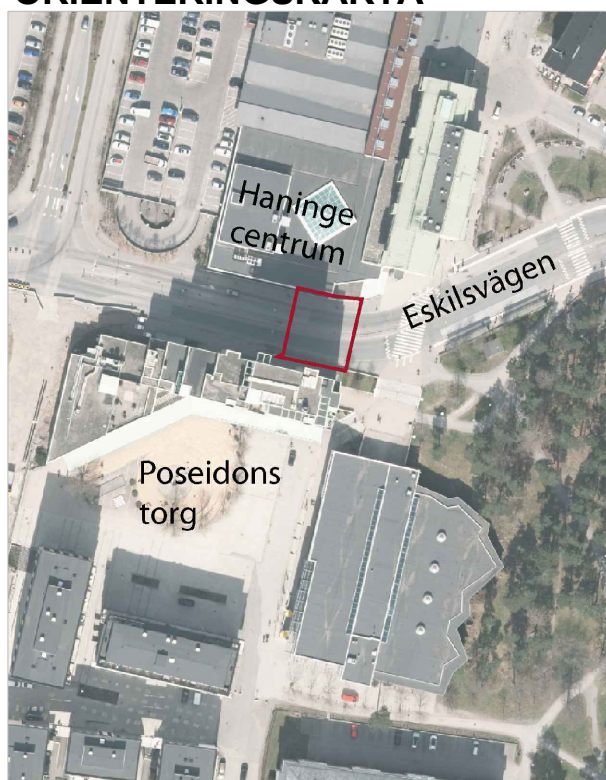
Genomförandetid. 4 kap. 21 §

Genomförandetiden är 5 år från att detaljplanen vinner laga kraft

Markreservat

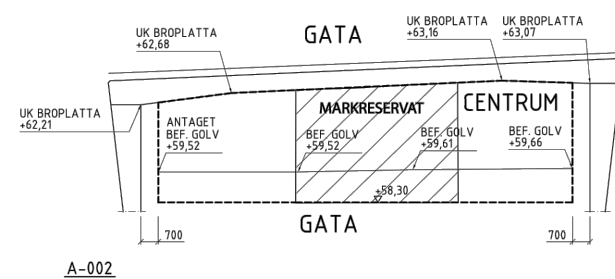
(u) Markreservat för allmännyttiga underjordiska ledningar. 4 kap. 6 §

ORIENTERINGSKARTA

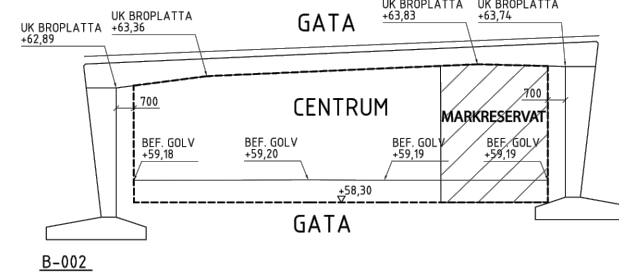


SEKTION

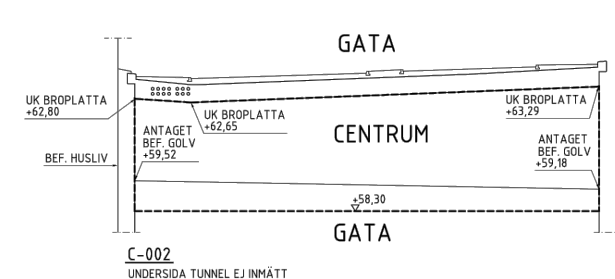
SEKTION A-002 - A002 (ej skalenlig)



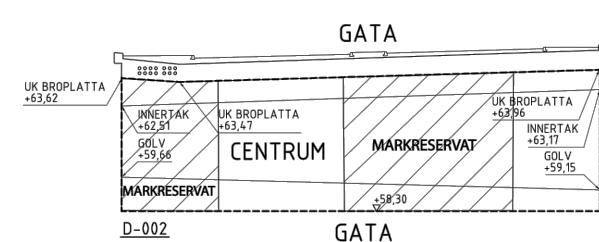
SEKTION B-002 - B002 (ej skalenlig)



SEKTION C-002 - C002 (ej skalenlig)



SEKTION D-002 - D002 (ej skalenlig)



Sektionsritningarna visar utrymmets genomskärning och där centrumändamål (C) och markreservat för allmännyttiga underjordiska ledningar (u) gäller.

Detaljplanen är upprättad i enlighet med PBL 2010:900

- Till planen hör:
- Planbeskrivning
 - Behovsbedömning
 - Miljökonsekvensbeskrivning
 - Samrådsredogörelse
 - Granskningsutlåtande
 - Utredningar
 - Marköverlåtelseavtal
 - Plankostnadsavtal
 - Exploateringsavtal
 - Planprogram
 - Kvalitetsprogram
 - Gestaltungsprogram



Detaljplan

Plankarta med bestämmelser

UPPRÄTTAD
2020-09-18

SAMRÅDSPERIOD

GRANSKNINGSPERIOD

ANTAGEN

LAGA KRAFT

ARKIVNR/DNR

Handen

Södra entrén till Haninge centrum,
del av Söderbymalm 3:458

Stadsbyggnadsförvaltningen
Planavdelningen

Charlotta Klinth
Planchef

Ejessa Kasa
Planarkitekt