

# Förslag till cykelutflykter

**TECKENFÖRKLARING**

**Cykelstråk**

- Kustlinjen (skyltad)
- Nynäsleden/Kustlinjen (skyltad)
- Regionalt cykelstråk

**Förslag till cykelturer**

- Gata/väg (asfalt)
- Mindre väg (grusväg)
- Cykelstig (cykeln måste ledas bitvis)
- Väg inom militärt övningsområde (tillträdesförbud vissa tider)

**Vägar, kommunikation, gränser**

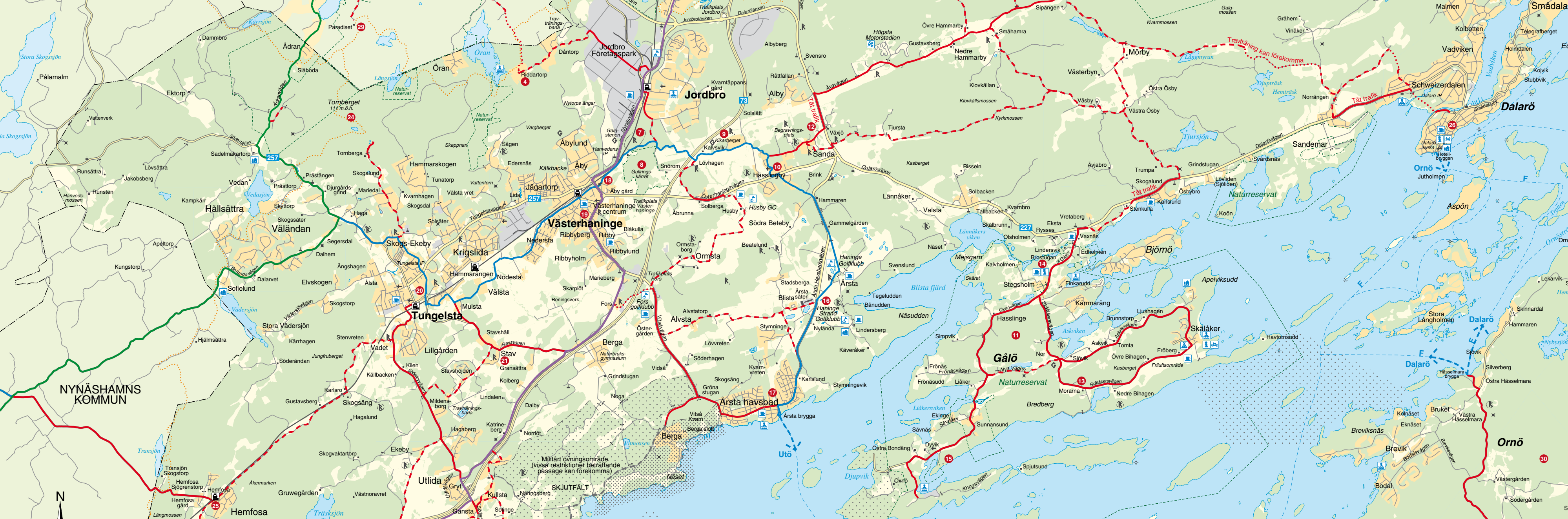
- Motorväg
- Genomfartsväg, större allmän väg
- Bilväg, stadsgata
- Mindre väg inklusive vägborn
- Väg under utbyggnad
- Järnväg inklusive station
- Kommungräns
- Militärt övnings- eller förbudsområde
- Färjeled

**Fritidsaktiviteter**

- Turistinformation
- Cykeluthyrning
- Vandrarnhem, stuguthyrning
- Camping
- Bad
- Golfbana
- Café, servering

**Kultur, natur, sevärdheter**

- Kyrka
- Fornborg
- Runsten
- Milstolpe, minnessten
- Geologisk sevärdhet (jättegrupp, flytblock mm)
- Mast, torn
- Nationalpark
- Naturreservat
- Sörmlandsleden (vandringsled)
- Sevärdhet, (siffran hänvisar till textdelen)



Kartan framställd av Haninge kommun 2015. Kartproduktion infabvittamin.se  
 Godkänd ur sekretessynpunkt för spridning. Lantmäteriet 2015-05-29  
 Foto: Nixon Johansen Cáceres/john.se, Niklas Blom/scandinav.se och Haninge kommun

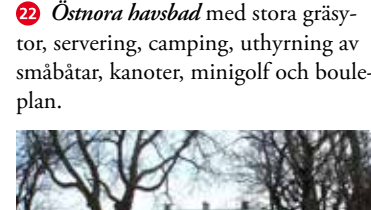
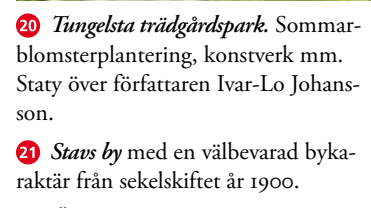
## Utflyktsmål och sevärdheter

Siffran vid respektive rubrik hänvisar till motsvarande siffra på kartan

- Museum** med en smedja i bruk. Butik med smide i järn och silver m.m.
- Rudans friluftsområde** med bad, motionsspår, grillplatser, frisbee golf, mountainbikespår, fiske, servering m.m.
- Skutans naturpark** med skyltad naturstig, grillplats, fågeltorn m.m.
- Riddartorps kolonistugeområde** i Hanvedens stora skogs- och naturområde. Badmöjligheter i sjön Öran.
- Tyresta nationalpark** och naturreservat. I Tyresta by ligger Nationalparkernas hus och en friluftsgård med servering. Ruhnäll med avbildad tupp.
- Svarbäckens gamla skola** är kommunens äldsta skolbyggnad. Idag Skolmuseum.
- Jordbro gravfält** är ett av landets största gravfält med ca 800 kända gravar, de flesta från järnåldern.
- Gullbringeskäret**. Haninges egen regnskog med bl a sällsynta mossor.
- På Kitarberget** finns en delvis rasad fornborg. Väster om berget ligger jätteflyttblocket "den kluvna stenen". Väster om stenen ligger en s k offerkälla.
- Västerhaninge kyrka** med anor från slutet av 1200-talet. Ombyggd senast år 1831 efter ett blixtnedslag då kyrkan brändes ut. Söder om kyrkan ligger Tingshuset där de äldsta delarna av byggnaden är från 1700-talet och har en sevärd interiör.
- Mormontemplet i Västerhaninge** - Jesu Kristi Kyrka av Sista Dagens Heliga - invigdes 1985 och är idag det enda i sitt slag i Sverige.
- Västerhaninge kyrka** med anor från slutet av 1200-talet. Ombyggd senast år 1831 efter ett blixtnedslag då kyrkan brändes ut. Söder om kyrkan ligger Tingshuset där de äldsta delarna av byggnaden är från 1700-talet och har en sevärd interiör.



- Gälö naturreservat** är ett populärt utflyktsmål, känt för sina härliga badplatser vid sandstränder och klipp-hällar. Kulturlandskapet är vilt- och fågelrikt och vattnet lockar många fritidsfiskare. Här finns flera fornborgar, gravfält och s k jättegrötor.
- Kungstenarna i Sanda**. På berghälen 10-20 m norr om vägen finns sex runda och koniska stenar uppställda. Bakgrunden är okänd.
- Morarnas gård och museum** med fiske- och jaktföremål från skärgårdshemman på ön. Härifrån utgår Gälö fornstig, en 3,8 km lång promenad genom 10 000 år av skärgårdshistoria.
- Gården Stegsholm** finns omnämnd redan på 1200-talet. Kring Stegsholm finns en naturstig i ett vackert kulturlandskap och hagmarksområde. Fågellivet är mycket attrikt.
- Sälstationen**. Här tränade marinen under världskriget sälar i att leta efter u-båtar. Intill sjökanten finns resterna av en av militärens 7-8 sälsbassänger.
- Årsta slot** har anor från medeltiden. Det nuvarande slottet är uppfört omkring 1650. Här bodde författarinnan Fredrika Bremer, vars våning finns bevarad.
- Årsta havsbad** med stort friluftsbad. Sportstugumuseum – en fullt utrustad stuga från 1929 beläget vid "torget".
- Mormontemplet i Västerhaninge** - Jesu Kristi Kyrka av Sista Dagens Heliga - invigdes 1985 och är idag det enda i sitt slag i Sverige.
- Västerhaninge kyrka** med anor från slutet av 1200-talet. Ombyggd senast år 1831 efter ett blixtnedslag då kyrkan brändes ut. Söder om kyrkan ligger Tingshuset där de äldsta delarna av byggnaden är från 1700-talet och har en sevärd interiör.
- Årsta havsbad** med stort friluftsbad. Sportstugumuseum – en fullt utrustad stuga från 1929 beläget vid "torget".
- Tornberget** är Södertörns högsta punkt. Naturreservat med en fin utsiktsplats.
- Häninge** med slottet från 1657, vackert belägen vid Landfjärden. Slottet och parken är idag en modern konferensanläggning. Området består av förnämligt lövskogslandskap, havsstränder och ett rikt nät av promenadstigar.
- Tornberget** är Södertörns högsta punkt. Naturreservat med en fin utsiktsplats.
- Häninge** har en gles äldre bebyggelse men även ett sextiotal s k "Hultstugor", små fritidshus byggda i slutet på 1980-talet. Här finns den minsta stationen (hällplatsen) i Stockholms pendeltåg. Den ursprungliga stationsbyggnaden finns ännu kvar.
- Dalarö**. Det är den gamla miljön och bebyggelsen som är Dalarös främsta sevärdhet. Orten blev tull- och lotsplats redan i mitten på 1600-talet.



**Åva**. Här finns fina svamp- och bärmarker och utmärkta bad- och fiskevatten. Sevicebutik med försäljning av fiskekort och uthyrning av roddbåtar.

**Nyfors**. Område med högt naturvärde och kulturvärde. Fallhöjden mellan sjöarna Tyresö-Flaten och Albsjön

**Utö** är ett av de mest populära och solsäkra utflyktsmålen i Stockholms södra skärgård. Här finns en härlig natur, underbara badställen och goda fiskemöjligheter samt cykeluthyrning för egna utflykter. Det finns gott om sevärdheter på Utö, många med anknytning till öns historia som centrum för gruvnäringen. Spår efter gruvdriften är i första hand de vattenfyllda gruvhällen och de stora varpstenshögar.

På Lurgatan finns gamla gruvarbetarbostäder från 1700-talet. I anslutning till gruvorna finns ett gruvmuseum. Utö kvarn, byggd 1791, bjuder på en fantastisk utsikt över skärgården.

är ca 5 meter och är en av regionens större vattenfall.

**Paradisets naturreservat** med stor orörd skog med höga naturvärden. Raststuga med begränsad öppetid.

**Örnö** är södra skärgårdens största ö. Här är naturen till stor del bevarad.

Ta med egen cykel på Örnöfärjan från Dalarö eller hyr på plats. Besök ruinerna efter första säteriet vid Sundby eller gravfältet från bronsåldern vid Hässelmaran. Servicen är till stor del koncentrerad kring Kyrkviken. Här finns museum, butik och krog.



Ålö med sin vackra hästskoformade sandstrand vid Storsand och fina naturhamn vid ångbåtsbryggan. Färjeled till/från Nynäshamn.



## Välkommen till Haninge!

Haninge har mycket att erbjuda.

En vacker skärgård, vidsträckt skogsområden och troisk vildmark i Tyresta nationalpark.

Här finns många forminnen och unika kulturmiljöer.

Haninge är en kommun att trivas i, både för dig som boende och besökare.

Aktuell turistinformation finner du på [haninge.se](http://haninge.se)

### Länkar

- Svenska Cykelsällskapet [svenska-cykelsallskapet.se](http://svenska-cykelsallskapet.se)
- Cykelfrämjandet [cykelframjandet.se](http://cykelframjandet.se)
- Svenska Cykelförbundet [www.scf.se](http://www.scf.se)
- NTF [ntf.se](http://ntf.se)
- Trafikverket [trafikverket.se](http://trafikverket.se)
- Storstockholms Lokaltrafik [sl.se](http://sl.se)
- Waxholmsbolaget (båttrafik) [waxholmsbolaget.se](http://waxholmsbolaget.se)
- Haninge kommun [haninge.se](http://haninge.se)

### TECKENFÖRKLARING

- Cykelvägnät**
- Regionalt cykelstråk
  - Cykelväg/cykelbana
  - Gata/väg (blandtrafik bil/cykel)
  - Cykelstig
- Vägar, gränser**
- Motorväg
  - Genomfartsväg, större allmän väg
  - Bilväg, stadsgata
  - Mindre väg inklusive vägbom
  - Väg under utbyggnad
  - Järnväg inklusive station
  - Sömlandsleden (vandringssled)
  - Kommungräns
  - Nationalpark
  - Naturservat
  - Mast, torn
- Fritidsaktiviteter**
- Turistinformation
  - Cykelparkering
  - Cykelpumpstation
  - Badplats
  - Idrottsplats
  - Golfbana
  - Ridånläggning
  - Tennisplan
  - Skjutbana

