

# Vägnamn i Haninge

## Vägnamn i Haninge

Utgivare: Haninge kommun, Stadsbyggnadsförvaltningen år 2014

Produktion och layout: Mona Falander Rasmussen, Haninge kommun

Omslagsbild: Del av karta över Sotholms härad, upprättad år 1906.  
Vägnamnsskylt, Årsta. Foto: Gunilla Lindqvist 2013

Upplaga: 2014, 2:a upplagan, 3 000 ex

Tryckeri: TMG Täbergs

Kjell Eriksson

# Vägnamn i Haninge

2014



Haninge  
kommun

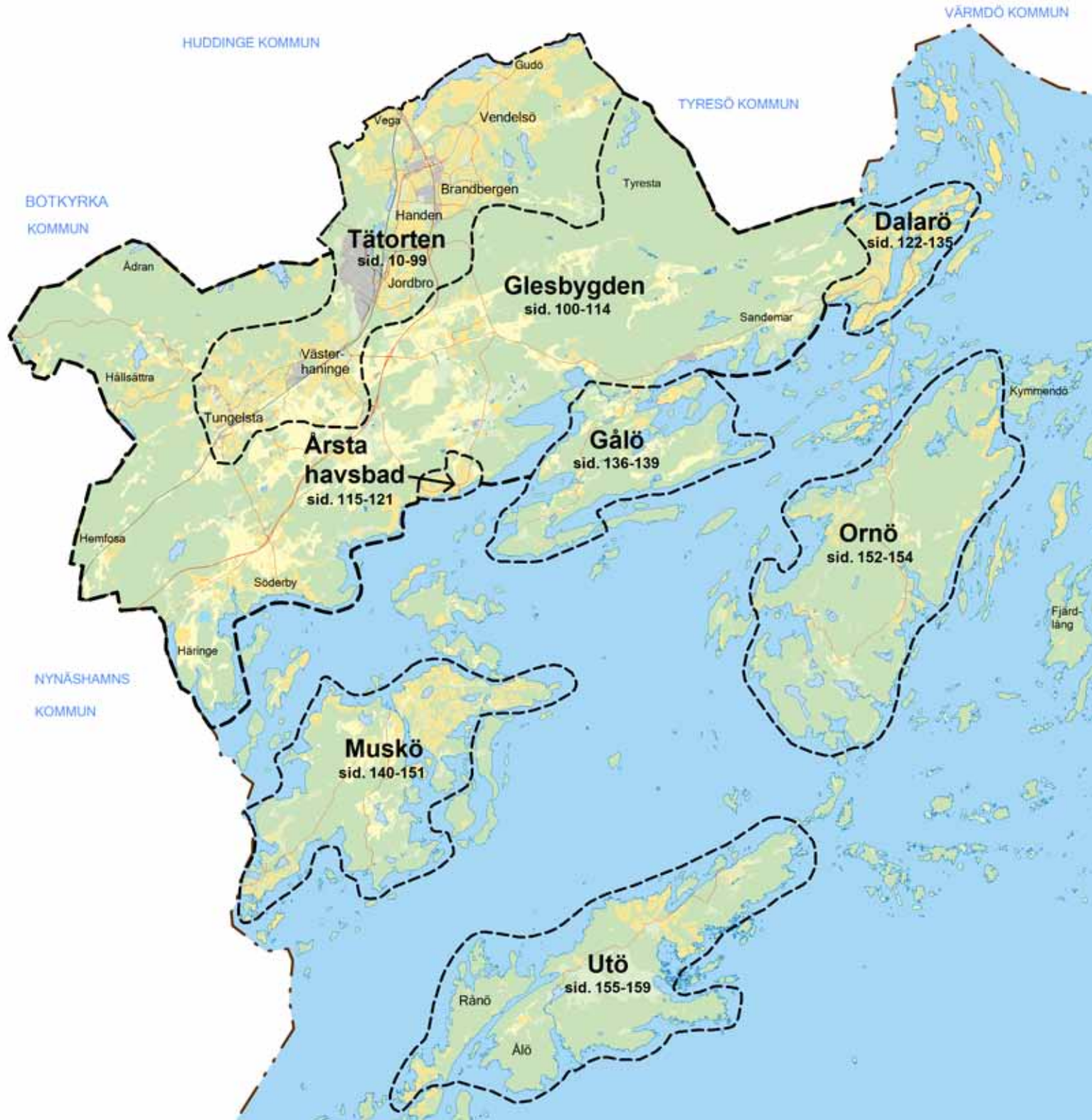
---

Stadsbyggnadsförvaltningen

## INNEHÅLL

<b>Förord</b>	<b>6</b>
<b>Inledning</b>	<b>7</b>
<b>Namngivning och namnskick</b>	<b>8</b>
<b>Förklaringar</b>	<b>9</b>
<b>Tätorten</b> Gudö, Vendelsö, Vendelsömalm, Norrby, Söderby, Vega, Handen, Brandbergen, Jordbro, Västerhaninge, Tügelsta	<b>10</b>
<b>Glesbygden, fastlandsdelen</b>	<b>100</b>
<b>Årsta havsbad</b>	<b>115</b>
<b>Dalarö</b>	<b>122</b>
<b>Gålö</b>	<b>136</b>
<b>Muskö</b>	<b>140</b>
<b>Ornö</b>	<b>152</b>
<b>Utö - Ålö - Rånö</b>	<b>155</b>
<b>Vägnamn namngivna efter person</b>	<b>160</b>
<b>Kategorier (teman) för vägnamn</b>	<b>162</b>
<b>Vägnamnsförteckning A-Ö</b>	<b>163</b>
<b>Källmaterial och referenslitteratur</b>	<b>173</b>





## FÖRORD

Haninge är ett nybyggarsamhälle och en kulturbygd. Denna skrift om vägnamn har många historier att berätta för samtid och framtid. Många är vi som gjort Haninge till vårt hem och fler blir vi. De områden vi befolkar idag och den mark vi beträder ruvar på minnen; från de nybyggare som en gång kom när isen drog tillbaka och de tider som sedan förflutit med människor som gjort allas vårt Haninge till vad det är idag.

Under 1900-talet förändrades Haninge stort, från landsbygd till hem för 10 000-tals människor. Idag växer Haninge som stadsbygd och befolkningen ökar med över 1 000 invånare per år. Vi blir fler och fler som flyttar hit eller föds här och mark för nya vägar bryts på vilka vi färdas mellan bostad, skolor, arbete och fritid.

Denna skrift är ett stycke kulturhistoria i sig. Vägnamnen berättar om vad som varit och de kan berätta om vår tid. Jag vill rikta ett varmt tack till författaren Kjell Eriksson och övriga som bidragit till att göra denna skrift möjlig. Informationen är nu lättillgänglig och läsning rekommenderas!

Handen september 2014

Peter Olevik Dunder  
stadsbyggnadsnämndens ordförande

## INLEDNING

Varför heter vägen så? Vad gömmer sig bakom namnet? Platser där människor bor eller har sin verksamhet behöver ha namn för att kunna lokaliseras. En del namn växer fram naturligt, andra beslutas på administrativ väg.

I dagsläget finns totalt cirka 1 300 gatu- och vägnamn inom kommunen. Därtill finns cirka 200 vägnamn som inte är i praktiskt användning till exempel ändrade eller upphävda namn och namngivna vägar som inte har blivit utbyggda.

Bakgrunden till namnvalen på våra gator och vägar är många. De äldre namnen kan ofta härledas till gårdar, torp, berg, sjöar med mera, som i sin tur har namn som kanske funnits lika länge som människor bott här. Administrativt tillkomna namn tillkom i Haninge först i början av 1900-talet och från 1960-talet har bakgrunden till namnvalen ofta gått att utläsa ur olika handlingar, protokoll och beslut.

Inom flera områden är namngivningen kopplat till speciella teman, så kallade "kategorinamn". Denna princip, som började användas på 1930-talet, har ibland ingen starkare kulturhistorisk bakgrund.

Inom kommun finns dessutom ett 70-tal vägar namngivna efter mer eller mindre "kända" personer – så kallade memorialnamn. Idag finns i Haninge en fastställd policy med klara principer hur och när namngivning med personnamn kan och får ske.

Under arbetet med "Vägnamn i Haninge" har jag upptäckt vilken kulturhistorisk källa som finns i våra ort- och vägnamn. De bör därför betraktas som en del av vårt kulturarv. Vi kan genom namnen både förstå och lära oss mer om människan och hennes plats i naturen och kulturen – såväl förr som nu. De äldsta av våra kända vägnamn härrör sig ända från medeltiden, men flertalet namn har tillkommit under den stora samhällsutbyggnaden från början av 1930-talet och framåt.

För många av de äldre vägnamnen har jag genom forskning, hörsägen eller enbart genom egna spekulationer försökt härleda bakgrunden. Därför får denna sammanställning på intet sätt uppfattas som fullständig eller i alla delar helt korrekt.

Kanske just Du sitter inne med någon vetskap i dessa frågor! Ta då gärna kontakt med namnberedningen på Haninge kommun och delge Din kunskap.

Min förhoppning är att allt fler ska upptäcka att ortnamn och vägnamn inte bara identifierar och lokalisera platser. I våra vägnamn finns ju så mycket spännande dolt!

## Andra upplagan

Efter att den första upplagan, som gavs ut som ett remissunderlag under våren 2013, har innehållit i denna upplaga avsevärt förbättrats. Skriften har kompletterats med nya fakta som bland annat framkommit under "remissåret". Den har vidare utökats med kartor och bilder samt fått en ny utformning.

Stadsbyggnadsförvaltningens möten med föreningar, arbetsgrupper och enskilda medborgare under hösten 2013 har visat att intresset för våra ort- och vägnamn är mycket stort. Samtalen har varit ömsesidigt givande med många frågor, diskussioner och utbyten av relevant information.

Ett stort tack till alla som har bidragit med kunskap och information och som därmed skapat förutsättningar för att ge ut denna nybearbetade andra upplaga.

På uppdrag av Stadsbyggnadsförvaltningen.

Handen i oktober 2014

Kjell Eriksson  
före detta stadsingenjör i Haninge kommun

## NAMNGIVNING OCH NAMNSKICK

I kulturminneslagen finns sedan den 1 juli år 2000 en hänsyns- paragraf om god ortnamnsd. Lagen vänder sig i första hand till statliga och kommunala namngivare. God ortnamnsd innebär bland annat att hävdvunna ortnamn inte ändras utan starka skäl, att påverka att hävdvunna namn beaktas vid nybildning av ortnamn samt att ortnamnen stavas enligt vedertagna regler för språkriktighet. Lagen pekar även ut ortnamnen på de allmänna kartorna som normgivande. Kommunen har sedan länge ansvaret för namngivning av gator, vägar, torg, allmänna platser och byggnader med mera.

I Haninge beslutar – på uppdrag av kommunfullmäktige - stadsbyggnadsnämnden i namn- och adressärenden. Utanför detaljplanelagt område, där kommunen inte är väghållare, skall nämnden verka för en samordning vid namngivning av vägar med mera. Stadsbyggnadsnämnden biträds i namnfrågor av den beredningsgrupp som handlägger namn- och adressärenden.

Nämndens och beredningsgruppens arbete styrs av den policy och de principer som kommunstyrelsen antog i april 2011.



Framsida på kommunens policydokument.

## STOR OCH LITEN BOKSTAV I FLERORDIGA NAMN

I denna skrift förekommer både stor bokstav (versal) och liten bokstav (gemen) i det sista ledet i de flerordiga vägnamnen.

Vissa namn har vid tidigare beslutstillfällen eller av hävd skrivits med stor bokstav i det sista ledet (till exempel Dicksons Väg). Då detta inte överensstämmer med vedertagna svenska skrivregler så skrivs och skyltas alla nytillkomna flerordiga vägnamn från och med 2011 med stor bokstav endast i det första ledet (till exempel Barents väg).

Senare led i vägnamn som själv utgör egennamn behåller naturligtvis sin stora bokstav (till exempel Mjöltnare Grips väg).



## FÖRKLARINGAR

### Förkortning för namngivande myndighet, förening eller dylikt

<i>Berga örl.sk</i>	Chefen för Berga örlogsskola
<i>Bn</i>	Byggnadsnämnden
<i>Bn, Huddinge</i>	Byggnadsnämnden i Huddinge kommun
<i>Expl</i>	Exploatören/Byggherren
<i>Fast.ägaref</i>	Fastighetsägareföreningen
<i>G. Tholander</i>	Gustaf Tholander, badhusläkare på Dalarö i mitten av 1800-talet
<i>HSB</i>	Hyresgästernas Sparkasse- och Byggnadsförening
<i>Intressef</i>	Intresseföreningen
<i>Kf</i>	Kommunfullmäktige/Kommunalfullmäktige
<i>Kolonitråd.g.f</i>	Kolonitrådgårdsföreningen
<i>Ks</i>	Kommunstyrelsen/Kommunalnämnden
<i>Mbn</i>	Miljö- och byggnadsnämnden
<i>Samfällighetsf</i>	Samfällighetsföreningen
<i>Sbn</i>	Stadsbyggnadsnämnden
<i>Skärgårdsst</i>	Skärgårdsstiftelsen
<i>Sportstugef</i>	Sportstugeföreningen
<i>Tomtägaref</i>	Tomtägareföreningen
<i>WoG vägf</i>	Wendelsö och Gudö Vägförening
<i>Vägf</i>	Vägföreningen
<i>Väghållare</i>	Privat väghållare/Berörda fastighetsägare
<i>Vägnammsber</i>	Vägnammsberedningen i före detta Österhaninge kommun
<i>Vägsamf</i>	Vägsamfälligheten
<i>V-ö vägf</i>	Vendelsö vägförening

### Vägnamn inom parentes (*i kursiv stil*)

Namn som funnits tidigare men som av olika orsaker försvunnit, till exempel blivit ändrade, upphävda eller ej utbyggda vägar.

### Namngivningsår

Om året för namngivningen är känt så redovisas detta efter respektive vägnamn.

### KARTOR UTVISANDE VÄGARNAS GEOGRAFISKA LÄGEN

I denna skrift har inte funnits utrymme för en redovisning av vägarnas geografiska lägen på kartor. För sådan information hänvisas i första hand till kommunens adress- och fritidskarta. För vissa glesbygdsdelar och större öar finns lokala vägnamnskartor upprättade. Samtliga namngivna vägar finns dessutom redovisade i kommunens digitala geografiska informationssystem (GIS).



## *Tätorten*

Gudö  
Vendelsö  
Vendelsömalm  
Norrby  
Söderby  
Vega  
Handen  
Brandbergen  
Jordbro  
Västerhaninge  
Tungelsta

Centrala Handen.

Foto: Haninge kommun, 2013



**Albatrossvägen**1967 (*Kf*)

Vendelsömalms

Bostadskvarteren i området namngavs år 1964 inom kategorin "sjöfåglar". Kvarteret norr om vägen fick namnet *Albatrossen*, som i sin tur har legat till grund för namngivningen av vägen.

**Albybergsringen**2014 (*Sbn*)

Albyberg

Områdesnamnet *Albyberg* fastställdes i miljö- och byggnadsnämnden år 2005. Motivet till namnvalet var att området ligger inom *Albys* utmarker samt att namnet associerar på områdets bergiga natur. Efterleden *-ringen* syftar på att vägen avses byggas ut till framtida ringled inom verksamhetsområdet. Namnet *Alby*, se *Albyvägen*.

**Alfabetsvägen**1986 (*Bn*)

Vendelsömalms/Mårtensberg

Kategori "Skolväsendet"

Inom området ligger *Mårtensbergs skola*.

Skolhuset uppfördes år 1895 och är fortfarande i bruk.

Tidigare namn på vägen var *Latinvägen* resp. *Lärvägen*.**Allévägen**

Tungelsta/Hammarängen

En trädallé sträcker sig mellan gårdarna *Krigslida* (en 1600-tals herrgård som brann ner på 1990-talet) och *Hammar* (uppförd år 1814).



Allévägen. Foto: Hilding Eklund

**(Almqvists Väg)**1940-talet (*Expl*)

Vega

Kategori "*Vegaexpeditionen*" (bakgrund: se *Vegavägen*)

**Ernst Bernhard Almqvist** (1853-1946) var läkare och biträdande botaniker på ångfartyget Vega under dess färd kring Asien och Europa åren 1878-1880. Expeditionen var den första som lyckades genomföra en resa via Norra Ishavet (den så kallade Nordostpassagen).

Byggnadsnämnden upphävde vägnamnet år 1982 och vägen kom därefter att ingå i *Palanders väg*.

**Almvägen**1930 (*WoG väg*)

Vendelsö/Sågen

Kanske har almallén fram till *Vendelsö Gärd* inspirerat namngivaren. I namnbeslutet från år 1930 står "*vägen från Oxhagsvägen förbi Norrbäcks*". Den ursprungliga vägsträckningen ändrades år 1975, varvid byggnadsnämnden upphävde namnet för den södra delen av vägen.

**Alpvägen**1943 (*Tomtägaref*)

Norrby

Namnet är terrängbeskrivande.

Vägen går i en brant backe upp på ett berg.

**(Alviksvägen)** 1930 (*WoG väg*)  
Vendelsö/Gården  
Syftade namngivaren på alträden efter Kyrkvikens norra strand?  
Eller kanske efter namnet på villan **Stora Alsvik**, som byggdes år 1918 av livsmedelshandlare Ahl (villan byggdes på en gammal kyrkogrund). I namngivningen år 1930 står ”vägen från Landsvägen till Käckens”. Sannolikt ett äldre namn på *Alvägen* (sedermera *Hovslagarvägen*).

**(Alvägen)** 1940-talet?  
Vendelsö/Gården  
Kanske syftade namngivaren på alträden efter Kyrkvikens norra strand? Se även *Alviksvägen*.  
Sannolikt kallades vägen en period för *Alviksvägen*.  
Vägen namnändrades år 1970 till *Hovslagarvägen*.

**(Andstigen)**  
Handen/Kvarntorp.  
Kanske syftas på andfåglar i närliggande Dammräsk.  
Vägen namnändrades år 1955 till *Kvarnstigen*.

**Anläggargvägen** 1977 (*Bn*)  
Handen/Industriområdet  
Kategori ”*Industri och handel*”  
Vägen leder förbi kommunförvaltningens tekniska kontor och förråd (uppförd 1977). Namnet anknyter till den verksamhet som bedrivs där, bland annat arbeten för kommunaltekniska anläggningar.

**Anna Marias väg** 1993 (*Mbn*)  
Södra Handen  
Kategori ”*Förlista skepp i Haninges skärgård*”  
Flöjtskeppet **Anna Maria** lastades i Stockholms hamn hösten år 1708 för vidare färd till Portugal. Skeppet kom inte längre än till Dalarö, där hon frös in i isen och under vintern brann skeppet och sjönk på platsen, cirka 70 m utanför Dalarö. Skeppsvraket identifierades först år 1987 efter att sedan länge varit ett känt vrak, benämnt ”Saltskutan”. Vägen hette tidigare *Granvägen*.

**Annebergsvägen** 1955  
Vendelsömalm  
Kategori ”*Kvinnonamn + bergsvägen*”  
Efter gården **Anneberg** (*Annaberg*), som från 1880-talet och fram till mitten av 1950-talet, låg i området. Vägens ursprungliga sträckning ledde fram till gården. Gårdsnamnet har sedan gett upphov till namnkategorin ”*Kvinnonamn*” följt av efterleden ”- *bergsvägen*” på många vägar i närområdet.  
Under åren 1930-1954 hette motsvarande vägsträckning *Ramsdalsvägen*.



Ung cyklist på vägen mot gården Annaberg. Vägen namngavs senare till Annebergsvägen. Bilden är från år 1941 tillhör ”cyklisten” Britta Nordin.

**(Annebergsvägen)**  
Västerhaninge/Centrum  
Efter stället **Anneberg**, som tillkom på 1860-talet och ligger vid den södra delen av nuvarande vägen.  
Vägen namnändrades år 2010 till *Grönåkersvägen* (på grund av förväxlingsrisk med *Annebergsvägen* i Vendelsömalm).

**Anunds gränd** 1965 (*Kf*)  
Handen/Haninge centrum  
Inskriften på den runsten, som står utanför Kulturhuset i Handen, är ”*Anund reste denna sten efter Vikinge, sin fader, Stores son*”. Gränden är således uppkallad efter den som reste runstenen.

**Apelvretsvägen** (1920-talet)  
Vendelsö/Apelvreten  
Efter torpet **Apelvreten**. Torpet finns omnämnt redan på 1730-talet, men revs år 2006 för att lämna plats för ett nytt villabygge. Namnet betyder ”den lilla äppelträdsåkeren” (*apel*=äppelträd, *vret*=liten åker). Södra delen av nuvarande *Vikvägen* ingick tidigare i *Apelvretsvägen*. Västra delen av *Apelvretsvägen* ingick tidigare i *Oxhagsvägen*.



Torpet Apelvreten. Teckning Henry Hall 1983.

### Arkens väg 2005 (Mbn)

Södra Handen

Kategori "Förlista skepp i Haninges skärgård"

Efter skeppet *Den Stora Arken* som under 1430-talet gick under, förmodligen någonstans i Haninges skärgård.

### Armaturvägen 1977 (Bn)

Jordbro/Företagsparken

Kategori "Industri och handel"

### Arosvägen

Vendelsö/Apelvreten

*Aros* är ett fornordiskt ord som betyder "åmynning", men vid vägen finns ingen å eller annat vattendrag!

### Asphagsvägen 2011 (Sbn)

Västerhaninge/Skarplöt

Torpet/backstugan *Asphagen* finns omnämnt i husförhörlängderna åren 1866-1870 som arbetarbostad under Fors gård.

Torpet finns även redovisat på häradskartan från 1906. Senare avsåg namnet även åkermarken i området. Planerad väg under utbyggnad.

### Asplunds Väg 1970 (Bn)

Vega

Kategori "*Vegaexpeditionen*" (bakgrund: se *Vegavägen*)

**Dan. Asplund** (född 1827) var båtsman och kock på ångfartyget Vega under dess färd kring Asien och Europa åren 1878-1880.

Expeditionen var den första som lyckades genomföra en resa via Norra Ishavet (den så kallade Nordostpassagen).

Vägen hette tidigare *Lenavägen* (namnändrades på grund av förväxlingsrisk med *Klenavägen* i Vendelsöholm).

### Aspvägen 1940-talet?

Västerhaninge/Centrum

### (Aspvägen) 1955 (Vägnamnsber)

Vendelsö/Lyckebyn

Kategori "Träd"

Vägen namnändrades år 1970 till *Buskvägen*.

### (Aspvägen) 1930-talet

Handen

Vägen namnändrades år 1970 till *Getporsvägen*.

### Atletvägen 1930 (WoG vägf)

Norrby

Namnet härrör sig från den professionelle

*atleten* "Starke Arvid" (Arvid Andersson, 1873-1954), som under en period bodde vid infarten till vägen. "Starke Arvid"

uppträdde på cirkus, marknader med

mera där han demonstrerade sin styrka.

Som kuriosita kan nämnas att långt senare

(i början av 2000-talet) bodde två

nordiska mästare i tyngdlyftning utmed

vägen, syskonen Jim och Marie

Gyllenhammar.

Vid namngivningen år 1930 står

"*vägen från Orrvägen till Fjällvägen*".

Del av den ursprungliga vägsträckningen

ingår sedan år 1955 i *Norrbyvägen*.



Bild ur tidningen Figaro årgång 1901.



**(Backstigen)** 1943 (*Tomtägaref*)  
Norrby  
Terrängbeskrivande.  
Vägen namnändrades år 1970 till *Norrby Backstig*.

**Backvägen** 1930 (*WoG väg*)  
Vendelsö/Sågen  
Terrängbeskrivande. I namnbeslutet från år 1930 står ”*vägen från Landsvägen till Schedin*”.

**Backvägen** 1950-talet  
Tungelsta/Lillgården  
Inte mycket till backe!

**(Backåsvägen)** 1955 (*V-ö väg*)  
Vendelsö/Lillängen

**Badstrandsvägen** (1943 (*Tomtägaref*))  
Norrby  
Vägen leder fram till badplatsen vid ”Norrby holme”.

**Badvägen** 1930 (*WoG väg*)  
Vendelsö/Gården  
Vid namngivningen år 1930 står ”*vägen till Badstranden vid Wendelsö gård*”.

**(Baldersvägen)**  
Handen  
Kategori ”*Nordiska gudasagan*”  
*Balder* är vacker, ädel och hjälpsam gud i den fornnordiska mytologin. Han är son till Oden och Frigg. *Baldersvägen* gick fram till år 1962 i öst-västlig riktning från Nynäsvägen via Odenvägen fram till nuvarande Vikingavägens södra vägslut. Namnet upphävdes år 1963.

**Baljegränd** 1969 (*Kf*)  
Västerhaninge/Nedersta  
Kategori ”*Murarens redskap*”  
En av fem entrégränder till *Murarvägen*.

**Banjovägen** 1955 (*Vägnamnsber*)  
Vendelsö/Tutviken  
Kategori ”*Musikinstrument*”

**Barents väg** 2013 (*Sbn*)  
Vega  
Kategori ”*Vegaexpeditionen*” (bakgrund: se *Vegavägen*)  
**Willem Barents** (1550-1597) var en nederländsk upptäcksresande sjöfarare och kartograf som givit namn åt *Barents hav*. Detta hav är ett bihav till Norra Ishavet och som passerades av ångfartyget Vega under dess färd kring Asien och Europa åren 1878-1880. Expeditionen var den första som lyckades genomföra en resa via Norra Ishavet (den så kallade Nordostpassagen).

**Barkvägen** 1998 (*Mbn*)  
Vendelsö/Sågen  
Kategori ”*Sågverk*”  
Ett sågverk och brädgård (Vendelsö Såg) låg tidigare i området och var verksamt under perioden cirka 1910-1960. Områdesnamnet *Sågen* härrör sig naturligtvis också från denna verksamhet.

**Basunvägen** 1955 (*Vägnamnsber*)  
Vendelsö/Tutviken  
Kategori ”*Musikinstrument*”  
Var ska *Basunvägen* ligga om inte i Tutviken!!!

**Bergknallevägen** 1970 (*Bn*)  
Handen/Kolartorp  
Terrängbeskrivande. Tidigare namn på vägen var *Skogsvägen*.

**Bergstigen** 1964 (*Bn*)  
Tungelsta/Krigslida  
I närområdet finns flera namn inom ”terrängtemat” till exempel *Klippvägen*, *Stenvägen* och *Skogsvägen*.

**Bergsvägen** (1930-talet)  
Södra Handen  
Namnet syftar sannolikt på vägens kuperade sträckning över en bergsklack. Vägen innefattar från och med år 1970 även före detta *Envägen*.

**(Bergsvägen)** 1930 (*WoG väg*)  
Vendelsö/Oxhagen  
Terrängbeskrivande.  
Vid namngivningen år 1930 står ”vägen från Gräsvägen till Genvägen”. Den ursprungliga stavningen var *Bergvägen*. Vägen ingick under åren 1970-1980 i *Kvickrotsvägen* och namnändrades år 1981 till *Ginstvägen*.

**(Bergsvägen)**  
Vendelsö/Lyckeby  
Terrängbeskrivande. Vägen namnändrades år 1949 till *Utsiktsbacken*.

**Beringssundsgången** 1982 (*Bn*)  
Vega  
Kategori ”*Vegaexpeditionen*” (bakgrund: se *Vegavägen*)  
Namnet Beringssund, se *Beringssundsvägen*.

**Beringssundsvägen** 1940-talet (*Expl*)  
Vega  
Kategori ”*Vegaexpeditionen*” (bakgrund: se *Vegavägen*)  
**Berings sund** är sundet mellan Asien och Nordamerika. Sundet är uppkallat efter dansken *Vitus Bering* (1681-1741), som upptäckte det år 1728. **Berings sund** passerades av ångfartyget Vega under dess färd kring Asien och Europa åren 1878-1880. Expeditionen var den första som lyckades genomföra en resa via Norra Ishavet (den så kallade Nordostpassagen).

**Beteshagen** 2008 (*Sbn*)  
Vendelsö/Vendelsö Hage  
Kategori ”*Hagmarker*”  
Området är bebyggt på gammal ängs- och hagmark. Detta har inspirerat till efterleden *-hagen* i områdets fyra vägnamn.

**Birgittavägen** 1938  
Vendelsö/Källtorp  
Vägen tillkom år 1938 i samband med avstyckning av sju tomter från torpet *Källtorp*. Vägen blev uppkallad efter dottern **Birgitta** i huset.

**Bivägen** 1930 (*WoG väg*)  
Vendelsö/Gudö  
Kategori ”*Insekter*” (*stickande?*)  
I namnbeslutet från år 1930 står ”vägen från Karlavägen förbi Brännström”. Tidigare namn för den norra delen var *Karlavägen*.

**Björkdalsvägen** 2005 (*Mbn*)  
Handen/Kolartorp  
Efter gården/lägenheten **Björkdalen**. Stället kom sannolikt till på 1920-talet men finns inte kvar idag.

**(Björkhagavägen)**  
Tungelsta/Hammarängen  
Efter villanamnet **Björkhaga**, som kom till under 1910-talet.  
Namnändrad till *Hagavägen*.

**Björklundsvägen** 1977 (*Bn*)  
Västerhaninge  
Efter torpet **Björklund**, från 1720-talet, som tidigare låg efter vägen. Torpet brann ner till grunden 1989. Vägen är en del av den gamla häradsvägen med anor från medeltiden. Den södra delen av vägen namnändrades år 1985 till *Tempelvägen*.

**Björkstigen** (1950-talet)  
Västerhaninge/Åby  
Kategori ”*Träd*”

**(Björkstigen)** 1965 (*Kf*)  
Vendelsö/Lötkärr  
Kanske har det äldre vägnamnet *Rönnvägen* i området bidragit till valet av temat ”träd”. Vägen namnändrad år 1970 till *Kaprifolstigen*.

**(Björkvägen)** (1930-talet)  
Södra Handen  
Namnet upphävdes år 1987 i samband med ny planläggning och exploatering i området.

**(Björkvägen)**  
Västerhaninge/Jägartorp  
Kategori "Träd"  
Vägen namnändrades år 1968 till *Jägartorpsvägen*.

**Björnvägen** 1968 (*Kf*)  
Västerhaninge/Åby  
Kategori "Skogens djur" (bakgrund: se *Vargvägen*)  
Det ursprungliga namnförslaget var *Konvojgatan* (ett marint tema inom området). Kulturnämnden avvisade dock förslaget till förmån för namn inom kategorin "skogens djur".

**Blidvägen** 1961 (*Bn*)  
Tungelsta/Lillgården  
Ett alternativt namnförslag var *Pilvägen*.

**Blockstensvägen** 1962 (*Kf*)  
Jordbro  
Kategori "Geologi - Bergarter"  
Namnkategorin härrör sig från den rullstensås som stäcker sig genom Jordbro. Det industriella namnet blocksten framställs ur bergarten hyperit. Blocksten används bland annat för skulpturer och gravstenar.

**Blomgårdsvägen** 2003 (*Mbn*)  
Tungelsta  
Kategori "Trädgård och växtodling"  
Tungelsta har sedan lång tid tillbaka förknippats med trädgårds- och växtodling. I området startade Gustaf Andersson, kallad "Ros-Anders", trädgårdsodling år 1907. Tidigare namn för del av vägen var *Trädgårdsvägen*.

**Blomsterhagen** 2008 (*Sbn*)  
Vendelsö/Vendelsö Hage  
Kategori "Hagmarker"  
Området är bebyggt på gammal ängs- och hagmark. Detta har inspirerat till efterleden *-hagen* i områdets fyra vägnamn.

**Blomsterrundan** 1960-talet  
Västerhaninge/Jägartorp  
I området låg under 1900-talets första hälft Rosenhills trädgårdsmästeri och blomsterhandel. Namngivningen av ett flertal vägar i närområdet syftar sannolikt på detta trädgårdsmästeri.

**(Blåbärsvägen)** 1943 (*Tomtägaref*)  
Norrby  
Kategori "Blommor och bär"  
Bakgrunden till kategorivalet och vägnamnet, se under *Floravägen* (i Norrby). Planerad men ej utbyggd väg.

**Blåklintsstigen** (1960-talet)  
Västerhaninge/Jägartorp  
Kategori "Örtväxter"  
I närområdet låg under 1900-talets första hälft Rosenhills trädgårdsmästeri och blomsterhandel. Detta är sannolikt bakgrunden till kategorivalet och namngivningen av ett flertal vägar i området.

**(Blåklintsvägen)** 1943 (*Tomtägaref*)  
Norrby  
Kategori "Blommor och bär"  
Bakgrunden till kategorivalet och vägnamnet, se under *Floravägen* (i Norrby). Vägen ej utbyggd och namnet ansågs därför överflödigt och upphävdes år 1970.

**Blåkullavägen** (1960-talet)

Västerhaninge/Ribby

Ängs- och åkermarken efter vägen benämndes redan på 1700-talet som *Blåkullaängarna*.

På platsen låg tidigare gården *Lilla Ribby*. Hästgården, vid vägslutet, har senare anammat det gamla naturnamnet och vägen idag leder fram till *Blåkulla Gård*. Västra delen av vägen har sannolikt funnits sedan vikingatiden, vilket stöds av den runsten som står vid vägkanten.

**Blåsippevägen** 1970 (Bn)

Norrby

Kategori "Blommor och bär"

Namnkategorin initierades sannolikt av Margareta Åkerblom, en botaniskt intresserad fastighetsägare, som tidigare bodde efter *Floravägen* i Norrby. Margaretas intresse speglade av sig vid namngivning av många vägar i området, med namn hämtade ur den svenska floran. Vägen hette tidigare *Sippvägen*.

**Bokstigen** 1960-talet

Västerhaninge/Åby

Kategori "Träd"

**(Bomgatan)** 1977 (Bn)

Brandbergen

Kategori "Skjutbana"

Vägnamnet anknyter till den skjutbana som fram till början på 1960-talet fanns i området. Skjutbanan och dess verksamhet har inspirerat namngivaren till ett flertal vägnamn i området, såsom, *Markörgatan*, *Träffgatan* och *Kulfångsgatan*. På grund av betänkligheter mot namnets "negativa klang" namnändrades gatan år 1984 till *Markörgatan*.

**Bondvägen** 1930 (WoG vägf)

Vendelsö/Gudö - Österäng

Kanske var det mest bönder som tidigare färdades utefter vägen. Man kan uppfatta ett "tema" med de intill liggande vägnamnen *Torparvägen*, *Godsägarvägen* och *Jägarvägen*.

Vid namngivningen år 1930 står "vägen från Gamla vägen till Höjden". Vägen har tidigare kallats *Övrabygdsvägen*.

**Borstgränd** 1969 (Kf)

Västerhaninge/Nedersta

Kategori "Målarens redskap"

En av sex entrégränder till *Målarvägen*.**Boves gränd** 2013 (Sbn)

Vega

Kategori "Vegaexpeditionen" (bakgrund: se *Vegavägen*)

**Giacomo Bove** (1852-1887), löjtnant vid den italienska flottan, var föreståndare för expeditionens hydrografiska arbeten på ångfartyget Vega under dess färd kring Asien och Europa åren 1878-1880. Expeditionen var den första som lyckades genomföra en resa via Norra Ishavet (den så kallade Nordostpassagen).

**(Boves väg)** 1940-talet (Expl)

Vega

Kategori "Vegaexpeditionen" (bakgrund: se *Vegavägen*)

**Giacomo Bove**, se *Boves gränd*, Namnet avsåg en planerad men ej utbyggd väg.

**Bragevägen** 1950-talet

Handen

Kategori "Nordiska gudasagan"

*Brage* är diktkonstens gud i den fornnordiska religionen.

Han är en av asarna och gift med Idun.



Bragevägen år 1954. Haninge kommuns bildarkiv.

**Brandbergsgången** 1982 (*Bn*)  
 Handen - Brandbergen  
 Namnet **Brandbergen**, se *Brandbergsleden*.

**Brandbergsleden** 1969 (*Bn*)  
 Brandbergen  
 Vägen/leden sträcker sig genom norra delen av kommundelen **Brandbergen**. Namnet härrör sig från en skogsbrand som härjade på berget i juli år 1947.

**Brandstigen** 1969 (*Kf*)  
 Tungelsta  
 Infartsväg vid Tungelsta gamla brandstation.

**Broddvägen** 1970 (*Bn*)  
 Vendelsö/Gården  
 Kategori ”*Stall och hästhållning*”  
 Under slutet av 1800-talet fanns vid före detta Vendelsö herrgård både smedja, stall och hästhållning. Detta kan ha bidragit till kategorivalet vid namngivning av vägar i området. Alternativa namnförslag var *Härdvägen* och *Hejarvägen*. Vägen hette tidigare *Smedjevägen*.



Östra infarten till Broddvägen på 1990-talet. Foto: Henry Hall

**Brovägen** 1930 (*WoG väg*)  
 Vendelsö/Dalen  
 Vägen går över en bäck, som norr om vägen mynnar ut i sjön Drevviken. I namnbeslutet från år 1930 står ”*vägen från Djurgårdsvägen över bron vid Jonsons*”.

**(Brunnsgränd)** 1930-talet  
 Handen  
 Vägen låg norr om tomtröns till ”Gamla Folkets hus”.

**Brusewitz Väg** 1940-talet (*Expl*)  
 Vega  
 Kategori ”*Vegaexpeditionen*” (bakgrund: se *Vegavägen*)  
**Erik Cornelius Brusewitz** (1844-1919) var sekond (fartygschefens närmaste man) på ångfartyget Vega under dess färd kring Asien och Europa åren 1878-1880. Expeditionen var den första som lyckades genomföra en resa via Norra Ishavet (den så kallade Nordostpassagen). Namnet på den nordöstra delen av vägen upphävdes år 1982 och denna vägsträcka kom att ingå i *Jökölvägen*.

**Buskvägen** 1970 (*Bn*)  
 Vendelsö/Lyckebyn  
 Många vägar inom området har namn inom temat ”träd och buskar”. Tidigare namn var *Aspvägen*.

**Bygdevägen** 1950-talet? (*Tomtägaref*)  
 Norrby  
 Den tidigare namnlösa vägen namngavs först i början på 1950-talet. Namnförslaget *Bygdevägen* kom från nybyggarna efter vägen. Västra delen av vägen ingick tidigare i *Norrbyvägens* ursprungliga sträckning.

**Bykstigen** 1943 (*Tomtägaref*)  
 Norrby  
 Stigen leder ner till sjön Drevviken. Här i strandkanten låg tidigare en bykflotte (tvättflotte), där man tvättade kläder under 1940-1950-talet.



**Båtsmansvägen**1943 (*Tomtägaref*)

Norrby

Initiativtagare till vägnamnet vid namngivningen år 1943 var två fastighetsägare som bodde i området från slutet av 1930-talet. Fastighetsägarna (Harald Ljunggren och Lambert Söderberg) var båda anställda på Berga örlogsbas. De lär därför ha föreslagit vägnamn med marin-militär anknytning i området. *Båtsman* betyder ju bland annat "tidigare militär tjänstgöring ombord på örlogsfloTTan". Jämför även närliggande *Hårsvägen* och *Ålvsnabbsvägen*. I vägens ursprungliga namn har senare bokstaven "s" i förleden fallit bort och stavningen *Båtmansvägen* förekommer på vägs skyltar och i adressregister. Det "rätta" namnet lever dock kvar på en av vägnamns skyltarna.



Det ursprungliga namnet lever kvar på en av vägnamns skyltarna.

Foto: Kjell Eriksson 2014.

**Bäckvägen**

(1920-talet)

Tungelsta/Mulsta

Kategori "Vattendrag"

Såväl vägnamnet som kategorivalet syftar på vägens närhet till *Rocklösaån*.

**(Bäckvägen)**1930 (*WoG väg*)

Vendelsö/Lötkärr

Vid namngivningen år 1930 står "vägen från *Grindstuguvägen* förbi *Rönnlöws*".

**Bäckvändan**1970 (*Bn*)

Handen/Kolartorp

Återvändsväg över bäcken (delvis kulverterad) norr om utloppet i Övre Rudasjön. Vägen hette tidigare *Åvägen*.

**Bälgvägen**1955 (*Vägnamnsber*)

Vendelsö/Tutviken

Kategori "Musikinstrument"

**Bävervägen**

Norra Handen

Kategori "Mårddjur och gnagare"

Namnet för den östra delen av vägen upphävdes år 1984 och kom att ingå i *Söderbymalmsvägen*.

**Cellovägen**1955 (*Vägnamnsber*)

Vendelsö/Tutviken

Kategori "Musikinstrument"

**Cementvägen**1977 (*Bn*)

Jordbro/Företagsparken

Kategori "Industri och hantverk"

**Centruminfarten**1986 (*Bn*)

Handen/Haninge centrum

Infart till parkeringsdäcket väster om *Haninge centrum*.

**Centrumvägen**

Västerhaninge/Centrum

Vägen går genom Västerhaninge centrum.



Centrumvägen, framför dåvarande Västerhaninge kommunalhus, våren 1968. Haninge kommuns bildarkiv.

**Cittravägen** 1955 (*Vägnamnsber*)  
Vendelsö/Gudö  
Kategori "Musikinstrument"  
Vägen kallades tidigare *Urvägen*.

**Daggkåpevägen** 1978 (*Bn*)  
Vendelsö  
Kategori "Rosväxter"  
En namnändring av vägen föranleddes av att den år 1977 nybyggda *Gudöbroleden* kom att dela *Djurgårdsvägen* i två delar. Temat ansluter till tidigare namnsättning i området (*Hagtornsvägen*). Andra förslag som diskuterades vid namnsättningen var *Norra Djurgårdsvägen*, *Fingerörtsvägen* och *Småborrevägen*. *Daggkåpa* är en vildväxande rosväxt som förekommer allmänt i Sverige norrut till Medelpad. Vägen hette således tidigare *Djurgårdsvägen*.

**Daggrosvägen** 2005 (*Mbn*)  
Tungelsta/Vreta  
Kategori "Rosväxter"  
Tungelsta har sedan lång tid tillbaka förknippats med trädgårds- och växthusmiljö med bland annat rosodlingar. *Daggros* är en rosväxt som förekommer i Sverige odlad som prydnadsbuske och förvildad.



Daggros.

**Dahliavägen** (1960-talet)  
Västerhaninge/Jägartorp  
Kategori "Örtväxter"  
I närområdet låg under 1900-talets första hälft Rosenhills trädgårdsmästeri och blomsterhandel. Detta är sannolikt bakgrunden till kategori valet och namngivningen av ett flertal vägar i området.

**Dalarölnäcken** 1982 (*Bn*)  
Jordbro  
Avfarten (länken) från väg 73 österut till Dalarövägen och Dalarö. Ett alternativ namnförslag var *Dalaröleden*.

**Dalarövägen** (1600-talet?)  
Handen - Dalarö  
Vägen är en av Stockholms äldre färdvägar söderut och gick från *Skanstull* till *Dalarö*. Vägen anlades i början av 1600-talet. Namnet Dalarö är sannolikt en sammansättning av det terängbetecknande ordet *dal* och det äldre ordet *arn* i betydelsen upphöjning, uppstickande klippa eller dy.



Skytningen visar en i en förkortad version av vägnamnet och som ibland har tolkats lite komiskt och med ett inslag av löje (speciellt av dalmasar?). Skylten är idag utbytt och anger numer det fullständiga namnet. Foto: Kjell Eriksson 2014.

**(Dalgårdsvägen)** 1955 (*Vägnamnsber*)

Vendelsö/Österäng

Vägnamnet påträffat i äldre handlingar.

Troligen namnändrad till *Västerängsvägen*.**Dalkjusevägen** 1970 (*Bn*)

Vendelsö/Dalen

Vägen sträcker sig genom en mindre dalgång (*dalkjusa* = äldre ord för "smal dalgång"). Vägen hette tidigare *Dalvägen*.**(Dalvägen)**

Handen

Vägen namnändrades år 1970 till *Häggvägen*.**(Dalvägen)** 1930 (*WoG vägf*)

Vendelsö/Dalen

Vägen sträcker sig genom en mindre dalgång. I namnbeslutet från år 1930 står "vägen från *Djurgårdsvägen till Dalens brygga*". På grund av förväxlingsrisk med likalydande namn namnändrades vägen år 1970 till *Dalkjusevägen*.**(Dalvägen)**

Vendelsö/Lyckebyn

Namngivaren har sannolikt syftat på vägens sträckning i slänten ner mot dalsänkan. Nytt namn på vägen från och med år 1949 är *Ekdalsvägen*.**Dammliden** 2014 (*Sbn*)

Albyberg

Vägen går utefter sluttningen ner mot några anlagda dagvattendammar. Efterleden *-lid* är terrängbetecknande och betyder "backe, sluttning".**Dammvägen**

Handen/Kolartorp

Det grunda utloppet från Övre Rudasjön har sannolikt inspirerat namngivaren.

**Dicksons Väg** 1940-talet (*Expl*)

Vega

Kategori "*Vegaexpeditionen*" (bakgrund: se *Vegavägen*)Grosshandlare **Oscar Dickson** (1823-1897) var en av tre finansärer som bekostade polarexpeditionen då ångfartyget Vega gjorde sin färd kring Asien och Europa åren 1878-1880. Expeditionen var den första som lyckades genomföra en resa via Norra Ishavet (den så kallade Nordostpassagen). Namnet för den planerade men ej utbyggda östra delen av vägen upphävdes år 1982. Tidigare namn för en del av vägen var *Sibirienvägen*.**Diskusvägen** 1964 (*Bn*)

Tungelsta

Kategori "*Friidrott*"

Närheten till Tungelsta idrottsplats har sannolikt inspirerat till kategorivalet.

**Djupdalsvägen**

Jordbro/Företagsparken - Djupdalen

Efter torpet **Djupdalen**, som finns omnämnt redan på 1740-talet och lär ha existerat i drygt 100 år. Torpnamnet kan betraktas som terrängbeskrivande. Torpstugan finns inte kvar. Vägen, som är privat, är inte officiellt namngiven eller skyltad.**Djuprännilen** 1976 (*Bn*)

Jordbro

Efter torpet **Djuprännilen**, som tidigare låg i området nära Kvarnbäcken. Torpet fanns redan på 1770-talet och revs i slutet av 1960-talet. (Rännil = bäckfåra).

Torpet Djuprännilen i slutet på 1930-talet. Haninge kommuns bildarkiv.

**Djurgårdsplan** 1990 (*Bn*)  
Vendelsö  
Platsen kallades i folkmun för *Djurgårdsplan* långt innan den officiella namngivningen. Att platsen ligger vid infarten till *Djurgårdsvägen* har naturligtvis bidragit till namnvalet.

**Djurgårdsvägen** 1930 (*WoG väg*)  
Vendelsö  
Begreppet ”djurgård” var tidigare en vanlig benämning för en gårds betesmark/hage för kreatur. Kanske har en sådan betesmark tidigare förekommit i vägsträckningens närhet. I namnbeslutet från år 1930 står ”*vägen från Landsvägen genom Dalen t. sjön*”. Den, år 1977, nybyggda *Gudöbroleden* kom att dela *Djurgårdsvägen* i två delar. Ett förslag som då diskuterades var att namnge delarna till *Södra* respektive *Norra Djurgårdsvägen*. Nytt namn för den norra delen av vägen blev dock först *Dalvägen* och från och med 1978 *Daggkäpevägen*.

**Drabantvägen** 1967 (*Bn*)  
Tungelsta/Hammarskogen  
Kategori ”*Himlakroppar*”  
Vid namngivningen konstaterades att andra vägar inom fritidsbebyggelsen tidigare fått namn inom kategorin ”*Himlakroppar*” och att nya namn i området borde vara analoga med de befintliga. *Drabant* är äldre benämning på måne eller satellit.

**Dragspelsvägen** 1955 (*Vägnamnsber*)  
Vendelsö/Gudö  
Kategori ”*Musikinstrument*”

**Drakslingen** 1965 (*Kf*)  
Handen/Haninge centrum  
Gågata i inomhuscentrumet. Namnet syftar på den runsten som står utanför Kulturhuset i Haninge Centrum. På stenen finns en runristning med bland annat en slingrande drake.

**Dryckesvägen** 1986 (*Mbn*)  
Jordbro/Företagsparken  
Återvändsvägen namnändrades efter framställning av företaget Coca-Cola Drycker Sverige AB. Vägen angör endast Coca-Colas anläggningar. Vägsträckningen ingick tidigare i *Rörvägen*.



*Coca-Cola Drycker Sverige AB*

Företagets varumärke vid namngivningen.

**Dubbelvägen** (1950)  
Tungelsta/Lillgården  
Kategori ”*Enhetsantal*”  
I området finns inom kategorin även *Enkelvägen* och *Trippelvägen*.

**(Dvärgvägen)** 1930 (*WoG väg*)  
Vendelsö/Gården  
Vid namngivningen år 1930 står ”*vägen från Smedjevägen till Klingbergs*”. Vägen namnändrades senare till *Klingvägen*.

**Dåntorpsvägen** 1963 (*Kf*)  
Jordbro/Företagsparken - Dåntorp  
Efter gården *Dåntorp*. Namnet finns omnämnt redan i mitten på 1630-talet och gården beboddes av bönder och brukare under 1800-talet. Dessförinnan var det sannolikt ett torp.

**Ekdalsvägen** 1949 (*V-ö väg*)  
Vendelsö/Lyckebyn  
Kan vägnamnet härröra sig från släkten *Ekedal* som köpte mark i området i mitten på 1930-talet? Namnet är även natur- och terrängbeskrivande. Vägen hette tidigare *Dalvägen*.

**Ekingsvägen** 2005 (*Mbn*)  
Tungelsta/Tuna  
Efter gården *Ekinge* som låg intill vägen och brändes ner på 1960-talet. Gårdsnamnet finns omnämnt från 1920-talet.

**(Ekorrvägen)** 1970 (Bn)  
Norra Handen  
Kategori "Mårddjur och gnagare"  
Vägen hette före år 1970 *Jägarstigen* och namnändrades år 1984 till *Verktygsvägen*.

**(Ekorrvägen)**  
Västerhaninge/Åby  
Kategori "Skogens djur"  
Planerad men ej utbyggd väg.

**Ekstigen** (1950-talet)  
Västerhaninge/Åby  
Kategori "Träd"

**(Ekvägen)** 1952 (V-ö vägf)  
Vendelsö/Gudö  
Vägen hette fram till år 1952 *Fågelvägen* och namnändrades år 2011 till *Gudö ekväg*.

**Elevatorvägen** 1955 (Ks)  
Handen/Kvarntorp  
Kategori "Kvarnar och kvarndrift"  
Inspiration till kategorivalet kommer från det lilla torpet **Kvarntorp**, som med sin kvarn och såg låg i områdets västra del. Torpet som finns omnämnt redan från mitten 1700-talet tillhörde tidigare förmodligen Täckerråkers ägor. Kvarn och såg flyttades år 1813 till Söderby. (*Elevator* = varu- och/eller materialhiss). Vägen hette tidigare *Kvarnstensvägen*.

**Elsebergsvägen**  
Vendelsömalm  
Kategori "Kvinnonamn + bergsvägen"  
Öster om området låg tidigare torpet Anneberg (se *Annebergsvägen*). Detta torpnamn har inspirerat till temat i området, ett "kvinnonamn" som förled till "-bergsvägen". Ett tidigare namn för en del av vägen var *Panzarvägen*.

**Enkelvägen** (1950)  
Tungelsta/Lillgården  
Kategori "Enhetsantal"  
I området finns inom kategorin även *Dubbelvägen* och *Trippelvägen*.

**(Envägen)** (1930-talet)  
Södra Handen  
Kategori "Träd"  
Vägen införlivades från och med år 1970 i *Bergsvägen*.

**Eskilsgången** 1981 (Bn)  
Handen/Haninge centrum  
Namnet **Eskil**, se *Eskilsvägen*.

**Eskilsplan** 1981 (Bn)  
Handen/Haninge centrum  
Namnet **Eskil**, se *Eskilsvägen*.

**Eskilstorget** 1986 (Bn)  
Handen/Haninge centrum  
Namnet **Eskil**, se *Eskilsvägen*.

**Eskilsvägen** (1930-talet)  
Handen  
Namnet härrör sig från Södermanlands skyddshelgon, *den helige Eskil*. Efter vägen låg tidigare S:t Eskil kapell/kyrka (uppförd 1937). På 1990-talet revs kyrkan och en ny kyrkobyggnad uppfördes på samma plats. Namnet återkommer även på närliggande *Eskilsparken*. Vägens sträckning har vid flera tillfällen ändrats (bland annat åren 1963 och 1986) i samband med utbyggnad av området.



Sankt Eskil, kalkmålning från 1400-talet.



**Esplanaden** 1930 (*WoG väg*)  
Vendelsö  
Ett bredare vägområde har här avsatts än för övriga vägar i området (esplanad = bred trädplanterad gata). I namnbeslutet från år 1930 står ”*vägen från Landsvägen till chafför Lindqvist*”.

**Evabergsvägen** 1955 (*Vägnamnsber*)  
Vendelsömalm  
Kategori ”*Kvinnonamn + bergsvägen*”  
Öster om området låg tidigare torpet Anneberg (se *Annebergsvägen*). Detta torpnamn har inspirerat till temat i området, ett ”*kvinnonamn*” som förled till ”-*bergsvägen*”.

**Evertsbergsvägen** 1962 (*Kf*)  
Vendelsömalm  
Kategori ”*Mansnamn + bergsvägen*”  
Öster om Vendelsömalmsvägen låg tidigare torpet *Anneberg* (se *Annebergsvägen*). Detta torpnamn har inspirerat till temat i området, ett ”*kvinnonamn*” följt av ”-*bergsvägen*”. För vägar i det något senare utbyggda området väster om Vendelsömalmsvägen har ”*kvinnonamn*” byts ut mot ”*mansnamn*”.

**(Examensvägen)**  
Vendelsömalm  
Kategori ”*Skolväsendet*”  
Inom området ligger *Mårtensbergs skola*. Skolhuset uppfördes 1895 och är fortfarande i bruk. Vägnamnet är påträffat i äldre handlingar, vägen ej lokaliserad (sannolikt aldrig utbyggd).

**Expressvägen** 1940-talet (*Expl*)  
Vega  
Kategori ”*Vegaexpeditionen*” (bakgrund: se *Vegavägen*)  
Segelfartyget *Express* var ett så kallat depåfartyg (hjälpfartyg), som i början av färden följde ångfartyget Vega under dess färd kring Asien och Europa åren 1878-1880. Expeditionen var den första som lyckades genomföra en resa via Norra Ishavet (den så kallade Nordostpassagen).

**Fabriksvägen** (1960-talet)  
Västerhaninge/ Håga industriområde  
Kategori ”*Industri och handel*”  
Vägen går inom ett industri- och hantverksområde.

**(Fabriksvägen)**  
Handen/Industriområdet  
Kategori ”*Industri och handel*”  
Vägen gick inom ett industri- och hantverksområde. Namnet upphävdes år 1984 och vägsträckningen kom att ingå i den intilliggande *Hantverkarvägen*.

**Filgränd** 1969 (*Kf*)  
Västerhaninge/Nedersta  
Kategori ”*Timmermannens redskap*”  
En av sju entrégränder till *Timmermansvägen*. Ett alternativt namnförslag var *Raspgränd*.

**Fingerharvsvägen** 2011 (*Sbn*)  
Västerhaninge/Nedersta  
Kategori ”*Jordbruk och jordbruksredskap*”  
Kategori valet härrör sig från att vägen ligger inom ett större kulturhistoriskt jordbruks- och odlingslandskap (fingerharv = harv med tunna, fjädrande och tättsittande pinnar). Planerad väg under utbyggnad.



Fingerharv

**Finnedalsvägen**1955 (*Vägnamnsber*)

Vendelsö/Högdalen

Efter gården **Finnedal**. Marken, där gården ligger lär ha köpts av en grosshandlare **Fimme** i mitten på 1870-talet. Han påstås ha haft det i bara några år. Gården är ursprungligen avskördad från Högdalen på 1890-talet.

**Fiolvägen**1955 (*Vägnamnsber*)

Vendelsö/Tutvikén

Kategori "Musikinstrument"

**Fiskarnas gata**1969 (*Bn*)

Brandbergen

Kategori "Stjärnbilder i zodiaken"

Brandbergen är den högst belägna stadsdelen i kommunen. Namngivaren tyckte därför att gatunamnen i området borde anknyta till himmelska begrepp (inom astronomin). Gatorna fick därför namn utifrån den så kallade zodiaken eller djurkretsen. Zodiaken innehåller 12 stjärnbilder, en för varje månad och namnen är ju kända bland annat genom tidningarnas horoskop.



Djurkretsens (zodiakens) tecken har med undantag för stjärnbilden Kräftan givit namn åt Brandbergens gator.

**(Fjällvägen)**

Handen

Vägen namnändrades år 1970 till *Uttervägen*.**(Fjällvägen)**1930 (*WoG väg*)

Vendelsö/Dalen

I namnbeslutet från år 1930 står "vägen förbi Suves".

Vägen namnändrades år 1970 till *Slingervägen*.**(Flodins väg)**1930 (*WoG väg*)

Norrby

Vem är/var Flodin?

I namngivningen från år 1930 står "vägen från Atletvägen till Erikslund". Sannolikt ett äldre namn på nuvarande *Flodvägen*.

**Flodvägen**

Norrby

Kanske kallades vägen ursprungligen *Flodins väg*?

Busshållplatsen vid Flodvägen i Norrby (1950-talet?).

**Floraplan**1969 (*Kf*)

Västerhaninge/Ribbyberg

I området låg från slutet av 1910-talet fram till 1950-talet handelsträdgården **Floradal**. Planen ligger i anslutning till den tidigare namngivna *Floravägen*.

**Floravägen**

1940-talet?

Västerhaninge C

Vid vägen låg från slutet av 1910-talet fram till 1950-talet handelsträdgården *Floradal*.

**Floravägen**

1943 (*Tomtägaref*)

Norrby

Kategori "*Blommor och bär*"

Vägnamnet lär ha initierats på 1940-talet av Margareta Åkerblom, en botaniskt intresserad fastighetsägare, som då bodde efter vägen. Margaretas intresse speglade också av sig vid namngivning av många andra vägar i området, med namn hämtade ur den svenska floran.

**Fläderstigen**

1965 (*Kf*)

Vendelsö/Lötkärr

Kategori "*Buskar*"

Kanske det äldre vägnamnet *Rönnvägen* i området bidragit till kategorivalet?

**Flöjtvägen**

1955 (*Vägnamnsber*)

Vendelsö/Tutviken

Kategori "*Musikinstrument*"

**Folkparken**

1991 (*Bn*)

Handen

I området låg tidigare *Handens Folkpark*. Dansbanan revs på 1970-talet men fortfarande finns Folkets Husbyggnaden från slutet av 1920-talet kvar (numera *Gamla Folkets Hus*) i den så kallade "kulturparken".



Dans i Handens Folkets park på 1960-talet. Foto: Hilding Eklund

**Folkskolevägen**

1990 (*Bn*)

Vendelsömalm/ Mårtensberg

Kategori "*Skolväsendet*"

Inom området ligger *Mårtensbergs skola*. Skolhuset uppfördes 1895 och är fortfarande i bruk. Vägen hette tidigare *Skolvägen*.

**Fornminnesvägen**

1940-talet?

Tungelsta/Hammarängen

Vid vägen finns ett stort gravfält med cirka 90 stycken synliga gravar. Delar av gravfältet har vid senare tomtavstyckningar hamnat på privat tomtmark.

**Fornpasset**

1980 (*Bn*)

Handen/Söderby

Bussgata med namn som syftar på den stora mängd

fornlämningar som finns i området.

Ett annat förslag vid namnsättningen var *Myrmalmspasset*.

**Forsvägen**

1955 (*Vägnamnsber*)

Vendelsö/Österäng

Vägen leder till gården *Forsen* (tidigare *Forssen*). Namnet, som kan följas från början av 1800-talet, syftar förmodligen på den å som "forsar fram" söder om gården.

**Fraservägen**1940-talet (*Expl*)

Vega

Kategori "*Vegaexpeditionen*" (bakgrund: se *Vegavägen*)

Ång- och segelfartyget **Fraser** var ett så kallat depåfartyg (hjälpfartyg), som i början av färden följde ångfartyget Vega under dess färd kring Asien och Europa åren 1878-1880. Expeditionen var den första som lyckades genomföra en resa via Norra Ishavet (den så kallade Nordostpassagen).

**Fredriksbergsvägen**1964 (*Kf*)

Vendelsöalm

Kategori "*Mansnamn + bergsvägen*"

Öster om Vendelsömalmsvägen låg tidigare torpet Anneberg (se *Annebergsvägen*). Detta torpnamn har inspirerat till temat i området, ett "*kvinnonamn*" följt av "*-bergsvägen*". För vägar i det något senare utbyggda området väster om Vendelsömalmsvägen har "*kvinnonamn*" byts ut mot "*mansnamn*".

**Frejvägen**

1930-talet

Vendelsö/Gudö

Efter familjen **Frej** som bebyggde och bosatte sig på en fastighet utmed vägen.

**(Frejvägen)**

(1930-talet)

Södra Handen

Kategori "*Nordiska gudasagan*"

*Frej* är fruktbarhetens gud i den fornnordiska mytologin.

Vägen namnändrades år 1970 till *Pyrolavägen*.

**Frideborgsvägen**

Tungelsta/Tuna

Efter namnet **Frideborg** på en villa och handelsträdgård intill vägen. Villan byggdes på 1910-talet och cirka 10 år senare köpte August Andersson med familj fastigheten och uppkallade den då namnlösa gården efter sin hustru *Frideborg*.

**Furudalsvägen**

(1940-talet)

Västerhaninge/Jägartorp

I början av andra världskriget flyttade den militära enheten, Första Intendenturkompaniet (Int 1), ut sin utbildnings- och övningsverksamhet från Östermalm i Stockholm till Åbyområdet i Västerhaninge. Man köpte då in monteringsfärdiga barackbyggnader från firma Hedlunds i **Furudal** i Dalarna. Namngivaren har således inspirerats av ortnamnet där barackerna byggdes.

**(Fysikvägen)**1955 (*Vägnamnsber*)

Vendelsöalm/Mårtensberg

Kategori "*Skolväsendet*"

Inom området ligger *Mårtensbergs skola*. Skolhuset uppfördes 1895 och är fortfarande i bruk. Vägnamnet, som inte används, har påträffats i äldre handlingar.

**(Fågelvägen)**1930 (*WoG väg*)

Vendelsö/Gudö

Namnvalet kanske syftar på den gena vägen (fågelvägen) in i området. I namnbeslutet från år 1930 står "*vägen från Landsvägen till Bondvägen förbi muraren*". Vägen namnändrades år 1952 till *Ekvägen* och år 2011 till *Gudö ekväg*.

**Fästes gränd**2013 (*Sbn*)

Vega

Kategori "*Vegaexpeditionen*" (bakgrund: se *Vegavägen*)

**P O Fäste** (1856-?) var båtsman på ångfartyget Vega under dess färd kring Asien och Europa åren 1878-1880. Expeditionen var den första som lyckades genomföra en resa via Norra Ishavet (den så kallade Nordostpassagen).

**Förrådsvägen**1967 (*Kf*)

Västerhaninge/Håga industriområde

Kategori "*Industri och handel*"

Vägen går inom ett fabriks-, industri- och hantverksområde.

**Gamla Dalarövägen**

Vega/Söderhagen

En äldre (ursprunglig) del av vägsträckningen från Stockholm till Dalarö.

**(Gamla Dalarövägen)**

Handen

En äldre (ursprunglig) del av vägsträckningen från Stockholm till Dalarö. Vägsträckningen är omdragen och ingår numer i *Nynäsvägen*.

**Gamla Lyckebyvägen**

Vendelsö/Sågen

Tidigare en mindre skogsväg som sammanband *Oxhagen* med *Lyckebyn*. Namnet **Lyckebyn**, se *Lyckebyvägen*. Nytt namn för norra delen (år 1975) är *Storängsvägen*. Nytt namn för norra delen (år 1981) är *Nedre Oxhagen*.

**Gamla Norrbyvägen** 1977 (Bn)

Norrby

Efter gården **Norrby** (tidigare benämnd *Upp-Norrby* eller *Opp-Norrby*). Vid förändringar i vägnätet i området i mitten på 1970-talet namngavs den del av den ursprungliga *Norrbyvägen*, som inte längre förblev genomfart, med förleden *Gamla*.

**Gamla Stavsvägen** 2011 (Sbn)

Tungelsta/Mulsta

Del av den gamla vägen mellan *Stav*, *Mulsta* och *Tungelsta*.

Vägen ingick tidigare i *Stavsvägen*, men namnändrades i samband med en omdragning av vägnätet i området år 2011. Bynamnet **Stav**, se *Stavsvägen*.

**(Gamla Stockholmsvägen)** 1969 (Kf)

Tungelsta

Vägsträckan mellan *Kvarnvägen* och *Hammarbergsvägen* efter omläggning av *Tungelstavägen*. Vägnamnet upphävdes år 2003 och nytt namn blev *Tungelstavägen*.

**(Gamla Södertäljevägen)** 1969 (Kf)

Tungelsta

Avsåg en resterande del av nuvarande *Södertäljevägen* efter det att en ny planerad primärled mot Södertälje hade tagits i bruk. Primärleden har dock inte byggts ut.

**(Gamla Tungelstavägen)** 1969 (Kf)

Tungelsta

Ursprunglig vägsträckning mellan *Krigslida* och *Hammarbergsvägen* efter omläggning av *Tungelstavägen*. Namnet **Tungelsta**, se *Tungelstavägen*. Vägsträckan är namnändrad till *Tungelstavägen*.

**(Gamla vägen)** 1930 (WoG vägf)

Vendelsö/Gudö

I namnbeslutet från år 1930 står ”vägen från *Kilvägen* till *Gudö*”.

**Gammalgårdsvägen** 1943 (Tomtägaref)

Norrby

Vägen passerar Norrby gård. Gården, som tidigare låg på bägge sidor om nuvarande *Norrbyvägen*, blev ju *den gamla gården* i och med tillkomsten av den ”nya” *Täckeråkers gård*.

**Gammelhagen** 1976 (Bn)

Jordbro

**Gammhagen** var ett så kallade ägonamn på ett skogsskifte som tillhörde gårdarna i området. Namnet finns angivet i äldre stor-skifteshandlingar bland annat från år 1800.

**Garagevägen** (1930-talet)

Handen

Efter vägen låg tidigare ”gamla bussgaraget” med plats för endast ett fåtal bussar. Garagebyggnaden, byggdes på 1920-talet och revs i början på 1960-talet. Sträckningen är idag gång- och cykelväg.



Korsningen Garagevägen och Källvägen. Troligtvis 1950-talet.

**Genvägen** (1950-talet)  
Tungelsta/Krigslida  
Namnet syftar kanske på att vägen ”genar” genom bostads-  
området mellan *Krigslidavägen* och *Långvägen*. Jämför namn  
på närliggande vägar inom samma ”tema”, såsom *Tvårvägen*  
och *Långvägen*.

**(Genvägen)** 1930 (*WoG väg*)  
Vendelsö/Oxhagen  
Vid namngivningen år 1930 står ”vägen från Oxhagsvägen  
förbi Stölpes”.

**(Geografivägen)**  
Vendelsömalm  
Kategori ”Skolväsendet”  
Inom området ligger *Mårtensbergs skola*. Skolhuset uppför-  
des 1895 och är fortfarande i bruk. Vägnamnet är påträffat i  
äldre handlingar, men vägen är ej lokaliserad (sannolikt aldrig  
utbyggd).

**Getporsvägen** 1970  
Handen  
*Getpors* = annat namn för ljungväxten ”skvattram”.  
Innefattar från och med år 1970 även före detta *Videvägen*.  
Tidigare namn på vägen var *Aspvägen* respektive *Videvägen*.

**Ginstvägen** 1981 (*Bn*)  
Vendelsö/Oxhagen  
Kategori ”Växter”  
Tidigare namn: *Bergsvägen* (till och med 1970)  
och *Kvickrotsvägen* (1971-1981).

**Gitarrvägen** 1977 (*Bn*)  
Vendelsö/Tutviken  
Kategori ”Musikinstrument”  
Vägen hette tidigare *Lyrvägen*.

**Glasbergavägen**  
Västerhaninge/Glasberga  
Efter torpet *Glasberga*. Stället tillkom på 1790-talet  
och finns fortfarande kvar efter vägen.

**Glimmervägen** (1940-talet)  
Handen/Kolartorp  
Kategori ”Mineraler och bergarter”

**Gnejsvägen** 1964 (*Bn*)  
Tungelsta/Krigslida  
Kategori ”Bergarter mm”

**Godsägärvägen** 1970 (*Bn*)  
Vendelsö/Gudö  
Man kan uppfatta ett ”tema” med de intill liggande  
vägnamnen *Bondvägen*, *Torparvägen* och *Jägarvägen*.  
Tidigare namn var *Mossvägen*.

**Granebovägen** 1976 (*Bn*)  
Vendelsömalm/Svartbäcken  
Efter lägenheten/gården *Granebo*, som tidigare låg i området  
mellan *Granebovägen* och *Svartskogsvägen*. Tidigare namn för  
del av vägen var *Nävervägen*.

**Granitvägen** (1940-talet)  
Handen/Kolartorp  
Kategori ”Mineraler och bergarter”

**(Granitvägen)** 1964 (*Bn*)  
Tungelsta/Krigslida  
Kategori ”Bergarter med mera”  
Planerad men ej utbyggd väg.

**Granstigen** 1950-talet  
Västerhaninge/Åby  
Kategori ”Träd”



**(Granvägen)** 1930 (WoG vägf)  
Vendelsö malm  
I namnbeslutet från år 1930 står ”vägen mellan Ramsdalsvägen och Myrvägen”. Vägen namnändrad i mitten på 1950-talet till *Helenebergsvägen*.

**(Granvägen)** (1930-talet)  
Södra Handen  
Kategori ”Träd”  
Vägen namnändrades år 1993 till *Anna Marias väg*.

**(Granvägen)**  
Västerhaninge/Norrskogen  
Kategori ”Träd”  
Vägen namnändrades år 1968 till *Parkvägen*.

**Grenvägen** 1966 (Kf)  
Vendelsö malm/Ramsdalen  
Kategori ”Delar av träd”

**Grindstuvägen** 1930 (WoG vägf)  
Vendelsö/Lötkärr  
Många herrgårdar hade förr en ”grindvakt” vid infarten till herrgårdsområdet. Vid denna väg låg den så kallade **Grindstugan**, ett slags ”grindvakt” till Vendelsö herrgård och säteri. Huset – med ursprung från 1700-talet - revs på 1960-talet. I namnbeslutet från år 1930 står ”vägen från Landsvägen förbi Grindstugan”. Tidigare namn (på nordvästra delen) var *Storängsvägen*. Tidigare stavningar som förekommit är *Grindstugevägen* och *Grindstuguvägen*.



Grindstugan. Haninge kommuns bildarkiv.

**Gråbergsvägen**  
Tungelsta/Tuna  
Efter **Gråberget**, ett berg som ligger norr om vägen. Båtsmanstorpet *Gråbergstorp*, som finns omnämnt från mitten på 1700-talet och brändes ner på 1970-talet, har också fått sitt namn efter berget. Vägen har tidigare även benämnts som *Gråbergstorpsvägen*.

**Gränsvägen** (1920-talet)  
Norrby  
Vägsträckningen går utefter **gränsen** mellan ”Opp-Norrby skifteslag” och ”Vendelsö skifteslag”.

**Gränsvägen**  
Västerhaninge/Ribby  
En äldre väg, sannolikt från 1700-talet, som bitvis sammanfaller med nuvarande sträckning.

**Gräsvretsvägen** 1955 (Vägnamnsber)  
Handen/Hermanstorp  
Vägen går i riktning mot **Gräsvretens gård** i Huddinge kommun. Tidigare fanns en mindre anslutningsväg fram till *Gräsvreten* (vret=liten åker).

**(Gräsvägen)** 1930 (WoG vägf)  
Vendelsö/Oxhagen  
I namnbeslutet från år 1930 står ”vägen från Oxhagsvägen genom Oxhagen österut”. Införlivades från och med år 1970 i *Kvickrotsvägen*.

**Grönåkersvägen** 2010 (Sbn)  
Västerhaninge/Centrum  
Efter stället **Grönåker**, som tidigare låg söder om vägen. Namnet finns omnämnt från 1790-talet fram till cirka år 1895. Tidigare åkrar i området lär av ortsbefolkningen ha kallats *Grönåkrarna*. Vägen hette tidigare *Annebergsvägen*, men namnändrades år 2010 på grund av förväxlingsrisk med en väg i Vendelsö malm med samma namn.

**Gudö bergsväg**

2009 (Sbn)

Vendelsö/Gudö

**Gudö** är sannolikt ett namn som härrör från järnåldern och påstås vara gudarnas ö, det vill säga en gammal kultplats där man samlades för att offra åt gudarna. Samhället Gudö har vuxit upp kring jordbruksfastigheten **Gudö gård**. Vägnamnets efterled är terrängbeskrivande.

**Gudö ekväg**

2009 (Sbn)

Vendelsö/Gudö

Namnet **Gudö**, se *Gudö bergsväg*. Vägen kallades åren 1930-1952 för *Fågelvägen* och hette därefter *Ekvägen*. Vägen namnändrades återigen år 2009 på grund av förväxlingsrisk med närliggande vägar med samma namn.

**Gudö gårdsväg**

2009 (Sbn)

Vendelsö/Gudö

Samhället Gudö har vuxit upp kring jordbruksfastigheten **Gudö gård**. Gården finns omnämnd i jordeböcker redan på 1730-talet. Namnet **Gudö**, se *Gudö bergsväg*.

**Gudö kilväg**

1978 (Bn)

Vendelsö/Gudö

Namnet **Gudö**, se *Gudö bergsväg*. Tidigare namn var *Kilvägen*.

**Gudö åväg**

2009 (Sbn)

Vendelsö/Gudö

Vägens sträckning går i huvudsak intill *Gudöån*. Namnet **Gudö**, se *Gudö bergsväg*. Vägen hette tidigare *Åvägen*, men namnändrades år 2009 på grund av förväxlingsrisk med bland annat *Åvägen* i Tungelsta.

**Gudöbroleden**

1969 (Bn)

Handen – Vendelsö – Skrubba (Tyresö kommun)

Namnet **Gudö**, se *Gudö bergsväg*. Efterleden *-bro* syftar på att leden passerar över bland annat *Gudöån* i gränsen mellan Haninge och Tyresö kommuner.

**Gustavsbergsvägen**

1964 (Kf)

Vendelsömalms

Kategori "Mansnamn + "bergsvägen"

Öster om Vendelsömalmsvägen låg tidigare torpet *Anneberg* (se *Annebergsvägen*). Detta torpnamn har inspirerat till temat i området, ett "kvinnonamn" följt av "-bergsvägen". För vägar i det något senare utbyggda området väster om Vendelsömalmsvägen har "kvinnonamn" byts ut mot "mansnamn".

**Gymnosvägen**

1950-talet? (Tomtägaref)

Norrby

Initiativtagare till vägnamnet vid namngivningen var en fastighetsägare som bodde efter vägen. Bakgrunden till namnförslaget är dock okänt. *Gymnos* är ett ord med grekiskt ursprung som avser person som tränar naken! Namnet *Junovägen* har även angivits på en karta från år 1947.



Det grekiska ordet *gymnos* betyder "träna naken"!

**(Gångvägen)**

1930 (WoG väg f)

Vendelsö

Vid namngivningen år 1930 står "vägen från *Landsvägen* till *Djurgårdsvägen*". Den tidigare "gångvägens" sträckning sammanfaller med nuvarande *Kajutavägen*.

**Gårdsvägen**1968 (*Kf*)

Västerhaninge/Ribbyholm

Inom området var det tänkt en namnsättning inom jordbruks-temat (till exempel Ladu-, Stall-, Torpvägen). Då *Ribbyholms gård* låg i anslutning till vägen ansågs namnet vara mest lämpligt.

**Gökvägen**1962 (*Bn*)

Tungelsta/Krigslida

Kategori "Fåglar"

**Götabergsvägen**

(1955)

Vendelsömalms

Kategori "Kvinnonamn + bergsvägen"

Öster om området låg tidigare torpet Anneberg (se *Annebergsvägen*). Detta torpnamn har inspirerat till temat i området, ett "kvinnonamn" som förled till "-bergsvägen".

**Hagavägen**

Tungelsta/ Hammarängen

Efter egnahemsnamnet *Haga*. Utmed vägen låg bland annat gårdarna *Björkhaga* och *Stenhagen*. Vägen lär tidigare också kallats för *Björkhagavägen*.

**Hagbergsvägen**1968 (*Kf*)

Västerhaninge/ Norrskogen

Efter före detta tjänstemannen *Knut Allan Hagberg*, som i slutet av 1940-talet byggde en villa efter vägen. *Hagberg* var sannolikt den förste nybyggaren på "vägsstumpen" som tidigare ingick i *Parkvägen*.

**Hagstigen**

Vega/Söderhagen

*Söderhagen* var en gård som tidigare låg i området. Gården är en avsondring från Länna i Huddinge socken och området var tidigare sannolikt en så kallad "uthage" till Länna gård.

**Hagtornsvägen**

Vendelsö/Dalen

Den södra delen av vägen kallades tidigare för *Törnevägen*. Detta kan ha inspirerat namngivaren till namnvalet (taggiga rosbuskar).

**Hakvägen**1930 (WoG *vägf*)

Vendelsö/Gudö

Syftar sannolikt på den tidigare tvära kroken ("haken") utefter vägens sträckning. I namnbeslutet från år 1930 står "vägen från *Tutviksvägen till Jägarevägen*". Tidigare stavningar *Hakevägen* och *Håkvägen*.

**(Hallonvägen)**1943 (*Tomtägaref*)

Norrby

Kategori "Blommor och bär"

Bakgrunden till kategorivalet och vägnamnet, se under *Floravägen* (i Norrby). Vägen är ej utbyggd och namnet ansågs därför överflödigt och upphävdes år 1970.

**Hallstens väg**

Vega

En försvunnen runsten, avbildad år 1686 och omnämnd på en karta från 1789, lär ha stått intill Nynäsvägen nära Täckeråkers mark. Inskriften på runstenen var "Hallsten reste stenen efter *Tjälve, sin fader. Amunde högg*". Vägnamnet har således sin bakgrund utifrån namnet på den som reste stenen.



Stenen avbildades av Petrus Helgonius år 1686. Sedan dess är den försvunnen och förgäves eftersökt.

**Hammarbergsvägen** 1969 (Kf)

Tungelsta

Sannolikt kopplat till storgodset *Hammar*, som uppstod i början av 1800-talet efter en sammanslagning av flera byar i området. Ordet *hammar* i ortnamn avser ofta ”stenig backe”.

**Hammarbovägen** 1969 (Kf)

Tungelsta/Hammarängen

Efter gården *Hammarbo* som är en avsöndring från storgodset *Hammar*. Boningshuset på gården lär ha byggts år 1832.



Hammarbo Vilohe. Vykort från år 1931.

**Hammargränd** 1969 (Kf)

Västerhaninge/Nedersta

Kategori ”*Timmermannens redskap*”

En av sju entrégränder till *Timmermansvägen*.

**Hammarvägen** (1960-talet)

Vendelsö/Gården

Kategori ”*Stall och hästhållning*”

Under slutet av 1800-talet fanns vid före detta *Vendelsö herrgård* både smedja, stall och hästhållning. Detta kan ha bidragit till temavalet vid namngivning av vägar i området. I en smedja används ju verktyget *smideshammare*.

**Hammarängsvägen** 2010 (Sbn)

Tungelsta/Hammarängen

Området benämndes tidigt, troligtvis redan på 1700-talet, för *Hammarängen*. Sannolikt är namnet kopplat till storgodset *Hammar*, som uppstod i början av 1800-talet efter en sammanslagning av flera byar i området. Hemmansnamnet *Hammarängen* låg norr om godset. Ordet *hammar* i ortnamn avser ofta ”stenig backe”. Vägen hette tidigare *Ångsvägen*, men namnändrades år 2010 på grund av förväxlingsrisk med andra vägar med samma namn inom kommunen.

**(Handenmotet)** 1969 (Bn)

Handen

Kommunens tidigare namn på *Trafikplats Handen*.

Namnet *Handen*, se *Handens stationsväg*.

**Handens stationsväg** 2010 (Sbn)

Handen

Bakgrunden till ortnamnet *Handen* är oklar. En teori är att namnet uppkommit som en förvrängning av ordet *Hanveden*. Ursprungligen avsåg namnet *Handen* ett mindre torpställe, som under en period användes som hållstuga och krog för resande. Den ursprungliga vägsträckningen gick från Nynäsvägen och fram till den gamla tågstationen *Handen* (hette åren 1901-1913 *Österhaninge station*). År 1973 byggdes den nuvarande pendeltågsstationen cirka 400 meter söderut och den gamla stationsbyggnaden revs år 1979. Vägen hette tidigare *Stationsvägen*, men namnändrades år 2010 på grund av förväxlingsrisk med *Stationsvägen* i Västerhaninge.



Handens station på 1930-talet. Haninge kommuns bildarkiv.

**Handenterminalen** 1972 (*Bn*)

Handen

Terminal betyder bland annat ändstation, omlastningsstation. I detta fall syftas på den plats där många busslinjer har sin start- och slutstation i kommundelen *Handen*. År 1981 fastställdes en geografisk avgränsning för namnet. Namnet **Handen**, se *Handens stationsväg*.

**Haningeleden** 1985 (*BN, Huddinge*)

Haninge - Huddinge (väg 259)

Olika arbetsnamn har använts för hela eller delar av leden bland annat *Orlångsleden*, *Botkyrkaleden*, *Södertörnsleden* och *Glömstaleden*. Byggnadsnämnden i Huddinge kommun beslutade år 1985 att sträckan på väg 226, Huddingevägen - gränsen mot Haninge kommun, skulle erhålla namnet *Haningeleden*. Namnet **Haninge**, se *Haningevägen*.

**(Haningemotet)** 1969 (*Bn*)

Västerhaninge

Kommunens tidigare namn på *Trafikplats Västerhaninge*. Namnet **Haninge**, se *Haningevägen*.

**Haningevägen** (1920-talet)

Södra Handen

Vägen är en del av den ursprungliga vägsträckningen mot Nynäshamn. Kan valet av vägnamn syfta på vägens tidigare sträckning i riktning mot den gamla "Haningebygden"? Namnet **Haninge** syftar på de människorna som förr bodde i Hanveden, de så kallade haningarna. Ursprunget till namnen *Haninge/Hanveden* kommer från ordet *hane* = tjäder- eller orrtupp. Området var ju förr känt för sin skogsfågel.

**Hantverkarvägen** (1930-talet)

Handen/Industriområdet

Kategori "*Industri och handel*"

Vägen går genom ett industri- och hantverksområde. Nytt namn på norra delen (från och med 1977): *Uttervägen*. Nytt namn på nordöstra delen (från och med 1984): *Söderbymalmsvägen*. Tidigare namn på en del av vägen var *Fabriksvägen*.



Hantverkarvägen vid före detta Käbergs tapetfabrik i Handens industriområde. Målning från år 1948 målad av Jakobsson.

**Hantverksvägen** 1967 (*Kf*)

Västerhaninge/Håga industriområde

Kategori "*Industri och handel*"

Vägen går genom ett industri- och hantverksområde.

**(Hanvedsvägen)** 1982 (*Bn*)

Västerhaninge

Planerad men ej utbyggd väg.

**(Harpvägen)**

Vendelsö/Tutviken

Kategori "*Musikinstrument*"

Vägnamnet påträffat i äldre handlingar. Ej lokaliserad.

**(Hasselvägen)** (1950-talet)

Vendelsö/Lyckebyn

Kategori "*Träd*"

Planerad men ej utbyggd väg.

**Haugans gränd** 2013 (*Sbn*)  
 Vega  
 Kategori ”*Vegaexpeditionen*” (bakgrund: se *Vegavägen*)  
*J Haugan* (1825-?) var draggeförman på ångfartyget Vega under dess färd kring Asien och Europa åren 1878-1880. Expeditionen var den första som lyckades genomföra en resa via Norra Ishavet (den så kallade Nordostpassagen).

**Havrestigen** 1969 (*Kf*)  
 Tungelsta/Hammarängen  
 Kategori ”*Sädesslag*”

**Helenebergsvägen** (1955)  
 Vendelsömalm  
 Kategori ”*Kvinnonamn + bergsvägen*”  
 Öster om området låg tidigare torpet Anneberg (se *Annebergsvägen*). Detta torpnamn har inspirerat till temat i området, ett ”*kvinnonamn*” som förled till ”*-bergsvägen*”. Ett tidigare namn på vägen var *Granvägen*.

**Helgebergsvägen** 1962 (*Kf*)  
 Vendelsömalm  
 Kategori ”*Mansnamn + bergsvägen*”  
 Öster om Vendelsömalmsvägen låg tidigare torpet Anneberg (se *Annebergsvägen*). Detta torpnamn har inspirerat till temat i området, ett ”*kvinnonamn*” följt av ”*-bergsvägen*”. För vägar i det något senare utbyggda området väster om Vendelsömalmsvägen har ”*kvinnonamn*” byts ut mot ”*mansnamn*”.

**Henriksbergsvägen** 1962 (*Kf*)  
 Vendelsömalm  
 Kategori ”*Mansnamn + bergsvägen*”  
 Öster om Vendelsömalmsvägen låg tidigare torpet Anneberg (se *Annebergsvägen*). Detta torpnamn har inspirerat till temat i området, ett ”*kvinnonamn*” följt av ”*-bergsvägen*”. För vägar i det något senare utbyggda området väster om Vendelsömalmsvägen har ”*kvinnonamn*” byts ut mot ”*mansnamn*”.

**Hermans Backe** 1955 (*Vägnamnsber*)  
 Handen/Hermanstorp  
 Namnet *Herman*, se *Hermanstorp*svägen.

**Hermanstorp**svägen  
 Handen/Hermanstorp  
 Efter torpet *Hermanstorp*. Torpnamnet finns angivet på karta från år 1719 och är omnämnt som skattetorp under namnen *Hermanstorp* eller *Olsängstorp*. I slutet på 1600-talet omnämns torpet *Össängen Herrman*. Torpstugan finns fortfarande kvar.

(*Hermelin*svägen)  
 Västerhaningel/Åby  
 Kategori ”*Skogens djur*”  
 Planerad men ej utbyggd väg.

**Historievägen**  
 Vendelsömalm/Mårtensberg  
 Kategori ”*Skolväsendet*”  
 Inom området ligger *Mårtensbergs skola*.  
 Skolhuset uppfördes 1895 och är fortfarande i bruk.

(*Hjortron*svägen) 1943 (*Tomtägaref*)  
 Norrby  
 Kategori ”*Blommor och bär*”  
 Bakgrunden till kategorivalet och vägnamnet, se under *Floravägen* (i Norrby). Vägen ej utbyggd och namnet ansågs därför överflödigt och upphävdes år 1970.

**Hjälmsätters Väg** 1930-talet (*Expl*)  
 Vega/Söderhagen  
 Försäljaren *Roos af Hjälmsäter*, var en av ”stjärnförsäljarna” på aktiebolaget Billiga Tomter. Bolaget avstuckade och sålde tomter i bland annat Vega på 1930-1940-talet. Se även *Lignells Väg* och *Sandellsvägen*.



**Hjälmvägs Backe**

1980 (Bn)

Vendelsö/Söderby

Inskriptionen på den runsten, som påträffades år 1821 på Söderby säteri och nu står vid Söderby gård, är ”*Hjälmvägs reste stenen efter Torgöt, sin son. Amunde ristade runorna*”. Vägen är således uppkallad efter den som reste runstenen.



Runstenen vid Söderby gård vars inristningar givit namn åt flera vägar i Norra Söderby. Foto: Kjell Eriksson 2014.

**Holmvretsvägen**

Tungelsta/Vreta

Efter villanamnet *Holmvreten* (vret = liten åker).**(Holmvägen)**

1943 (Tomtägaref)

Norrby

Planerad men ej utbyggd väg.

**Hovslagarvägen**

1970 (Bn)

Vendelsö/Gården

Kategori ”*Stall och hästhållning*”

Under slutet av 1800-talet fanns vid före detta *Vendelsö herrgård* både smedja, stall och hästhållning. Detta kan ha bidragit till temavalet vid namngivning av vägar i området. Vägen hette tidigare *Alvägen* (*Alviksvägen*).

**Hovtångsgränd**

1969 (Kf)

Västerhaninge/Nedersta

Kategori ”*Timmermannens redskap*”En av sju entregränder till *Timmermansvägen*.**(Huddingevägen)**

Handen/Kolartorp

Namnet tillkom vid en tidpunkt då planer fanns på en väganslutning genom Kolartorp mot Huddinge kommun. Idag är anslutningen genomförd genom *Haningeleden*. Vägen namnändrades år 2005 till *Kolartorps Allé*.

**Huggarvägen**

1969 (Kf)

Västerhaninge/Ribbyholm

Namnvalet härrör sig från att vägen tidigare gick genom ett skogsskifte. Alternativa namnförslag var *Smedsbacken*, *Skogshuggarbacken* och *Hästhagsbacken*.

**(Huggarvägen)**

Handen/Kolartorp

Kategori ”*Kolmilning*”

I området finns en gammal kolmila. Kanske avsåg namngivaren att skogshuggning var en viktig funktion vid kolmilning. Vägen namnändrades år 1987 till *Kolarlingan*.

**Huldabergsvägen**

1978 (Bn)

Vendelsömalm

Kategori ”*Kvinnonamn + bergsvägen*”

Öster om området låg tidigare torpet Anneberg (se *Annebergsvägen*). Detta torpnamn har inspirerat till temat i området, ett ”*kvinnonamn*” som förled till ”*-bergsvägen*”. Ett alternativt förslag vid namngivningen var *Teklabergsvägen*.

**Humlavägen**

1950-talet

Vendelsö/Gudö

Kategori ”*Insekter*” (*stickande?*)

**Humlevägen**

1960-talet

Västerhaninge/Jägartorp

Kategori "Örtväxter"

I närområdet låg under 1900-talets första hälft Rosenhills trädgårdsmästeri och blomsterhandel. Detta är sannolikt bakgrunden till kategorivalet och namngivningen av ett flertal vägar i området.

**Hurtigs torg**

1967 (Kf)

Jordbro

Båtsmanstorp *Hurtigstorp* har tidigare legat i området från början av 1700-talet fram till mitten 1960-talet. Båtsman *Hurtig* har gett namn åt torpet, som i sin tur gett namn åt torget. Ett alternativt förslag vid namnsättningen var *Jordbro torg*.



Hurtigstorp. Foto: Haningearkivet

**Huvudgårdsgången**

1980 (Bn)

Handen/Söderby

Gångvägen passerar genom området med traktnamnet *Söderby Huvudgård*.

**Hyvelgränd**

1969 (Kf)

Västerhaninge/Nedersta

Kategori "Timmermannens redskap"

En av sju entrégränder till *Timmermansvägen*.

**(Hågavägen)**

1969 (Kf)

Västerhaninge/Örnsberg

Efter torpet *Håga*. Namnet har sina rötter i torpet *Hagstugan*, omnämnt år 1715 torp. Torpet började kallas *Håga* i slutet på 1780-talet. Vägen är ej utbyggd.

**Håkansvägen**

(1930-talet)

Vendelsö/Gudö

Vem är/var *Håkan*?**Hårsvägen**

1943 (Tomtägaref)

Norrby

Initiativtagare till vägnamnet vid namngivningen år 1943 var två fastighetsägare som bodde i området från slutet av 1930-talet. Fastighetsägarna (Harald Ljunggren och Lambert Söderberg) var båda anställda på Berga örlogsbas. De lär därför ha föreslagit vägnamn med marin-militär anknytning i området. *Hårsfjärden/Horsfjärden* ligger ju utanför den före detta örlogsbasen. Jämför även närliggande *Båtsmansvägen* och *Ålvsnabbsvägen*.

**Häckgränd**

1969 (Kf)

Tungelsta/Skogs-Ekeby

Kategori "Friidrott"

Närheten till Tungelsta idrottsplats har inspirerat till kategorivalet. Alternativa namnförslag var *Höjdhoppargränd*, *Höjdgränd* och *Morotsgränd*.

**Häggvägen**

1970 (Bn)

Södra Handen

Kategori "Träd". Vägen hette tidigare *Dalvägen*.**Hällstigen**

Handen/Kvarntorp

Namngivaren har sannolikt syftat på att vägen sträcker sig över en berghäll. Före detta *Åkervägen* ingår i vägen från år 1991.

**Hästskovägen** (1960-talet)  
Vendelsö/Gården  
Kategori ”*Stall och hästhållning*”  
Under slutet av 1800-talet fanns vid före detta *Vendelsö herrgård* både smedja, stall och hästhållning. Detta kan ha bidragit till temavalet vid namngivning av vägar i området. Vägens hästskoliknade sträckning har nog ytterligare påverkat namnvalet.

**Högdalsvägen**  
Vendelsö/Högdalen  
Efter gården *Högdalen*. Gårdsnamnet finns omnämnt redan i början på 1700-talet. Högdalen var tidigare hemman under *Wendelsö säteri*, liksom flera andra ställen i samma dalgång. Vägen lär tidigare kallats *Nygärdesvägen*.

**Höglundavägen** 1995 (*Mbn*)  
Jordbro  
Efter backstugan/torpet *Höglund* som tidigare låg nära infarten till vägen. Backstugan tillkom i slutet på 1850-talet och tillhörde då *Qvarntäppans ägor*.

**Höjdhoppsvägen** 2007 (*Sbn*)  
Tungelsta/Skogs-Ekeby  
Kategori ”*Friidrott*”  
Närheten till Tungelsta idrottsplats har inspirerat till kategori valet. Ett alternativt förslag som diskuterades vid namngivningen var *Släggavägen*.

**Hörnvägen**  
Västerhaninge/Centrum  
Kanske namngiven efter vägens vinklade sträckning. Har troligtvis tidigare benämnts *Ångsvägen*.

**(Hörnvägen)** 1930-talet  
Handen  
Vägen låg innan utbyggnaden av centrala Handen vid nuvarande *Poseidons Torg*. Namnet upphävdes år 1963.

**Höskullevägen** 2011 (*Sbn*)  
Västerhaninge/Skarplöt  
Kategori ”*Jordbruk och jordbruksredskap*”  
Kategori valet härrör sig från att vägen ligger inom ett större kulturhistoriskt jordbruks- och odlingslandskap (höskulle = utrymme för förvaring av hö). Planerad väg under utbyggnad.

**Höstbruksvägen** 2011 (*Sbn*)  
Västerhaninge/Nedersta  
Kategori ”*Jordbruk och jordbruksredskap*”  
Namnvalet härrör sig från att vägen ligger inom ett större kulturhistoriskt jordbruks- och odlingslandskap.

**Höstvägen** 1964 (*Bn*)  
Västerhaninge/Ribby  
Kategori ”*Årstider*”  
Analogt med tidigare namnsättning i området, såsom *Värvägen* och *Sommarvägen*.

**Idrottsvägen**  
Tungelsta/Skogs-Ekeby  
Närheten till *Tungelsta idrottsplats* har inspirerat till namnvalet.

**Idunvägen** 1962 (*Kf*)  
Handen  
Kategori ”*Nordiska gudasagan*”  
*Idun* är en gudinna i den fornnordiska religionen. Hennes uppgift är att förvara de äpplen som ger evig ungdom. Idun är gift med Brage.

**Illervägen**  
Norra Handen  
Kategori ”*Mårddjur och gnagare*”  
Vägens ursprungliga läge var i södra änden av nuvarande *Uttervägen*. Vägnamnet flyttades till den nya sträckning år 1977. Vägen ingick tidigare i *Malmvägen*.

**Industrivägen** (1960-talet)  
Västerhaninge/Håga industriområde  
Kategori ”*Industri och handel*”  
Vägen går inom ett industri- och hantverksområde.

**Ishavsvägen** 1940-talet (*Expl*)  
Vega  
Kategori ”*Vegaexpeditionen*” (bakgrund: se *Vegavägen*)  
Ångfartyget Vega gjorde sin färd kring Asien och Europa åren 1878-1880 och expeditionen var den första som lyckades genomföra en resa via Norra ishavet (den så kallade Nordostpassagen).  
**Ishavet** är ett annat ord för *Norra ishavet*. Vega var ett så kallat valfångstfartyg byggt för AB *Ishavet* i Göteborg.

**Ivar Lo-Johanssons plats** 2001 (*Mbn*)  
Tungelsta  
År 2001 var det 100 år sedan författaren **Ivar Lo-Johansson** (1901-1990) föddes. **Ivar** hade stor anknytning till Södertörn och växte upp i Tungelsta. Hans minne har uppmärksammats genom en staty placerad vid stationshuset i Tungelsta. Platsen och grönytan kring statyn fick hans namn år 2001. Namngivningen hade dock initierats redan år 1994 genom en motion i kommunfullmäktige.



Statyn vid Ivar Lo-Johanssons plats

**Jordbrolänken** 1982 (*Bn*)  
Jordbro – Jordbromotet (Trafikplats Jordbro)  
Alternativ namnförslag var *Jordbroleden*.  
Namnet **Jordbro**, se *Jordbrotorpsvägen*.

**(Jordbromotet)** 1969 (*Bn*)  
Jordbro  
Kommunens tidigare namn på *Trafikplats Jordbro*.  
Namnet **Jordbro**, se *Jordbrotorpsvägen*.

**Jordbrotorpsvägen** 1977 (*Bn*)  
Jordbro/Företagsparken  
Efter torpet **Jordbro** (*Jolbron*). Torpet är under 1700-talet mest känt som krog och kallades under 1800-talet även *Glädjen*. Namnet **Jordbro** har sin grund i den bro intill torpet som förr ledde över det vattendrag som rann från Lillsjön och mynnade ut i Husbyån.

**(Jugorsundet)** 1940-talet (*Expl*)  
Vega  
Kategori ”*Vegaexpeditionen*” (bakgrund: se *Vegavägen*)  
**Jugorsundet** ligger söder om Novaja Semlja och sammanbinder Barents hav och Karahavet i Norra Ishavet. Jugorsundet passerades av ångfartyget Vega under dess färd kring Asien och Europa åren 1878-1880. Expeditionen var den första som lyckades genomföra en resa via Norra ishavet (den så kallade Nordostpassagen). Namnet var avsett för en passage mellan *Nordenskiölds Väg* och *Tromsövägen*. Vägnamnet har sannolikt aldrig använts.

**Jungfruns gata** 1969 (*Bn*)  
Brandbergen  
Kategori ”*Stjärnbilder i zodiaken*”  
Brandbergen är den högst belägna stadsdelen i kommunen. Namngivaren tyckte därför att gatunamnen i området borde anknyta till himmelska begrepp (inom astronomin). Gatorna fick därför namn utifrån den så kallade zodiaken eller djurkretsen. Zodiaken innehåller 12 stjärnbilder, en för varje månad och namnen är ju kända bland annat genom tidningarnas horoskop.

**Jungmansvägen** 1962 (*Kf*)  
Vendelsö  
Kategori ”*Befattning på fartyg*”  
Jungman är en befattning inom däcksavdelningen på handelsfartyg.

**(Jägarstigen)**

Handen

Vägen namnändrades år 1970 till *Ekorrvägen* och därefter år 1984 till *Verktygsvägen*.

**Jägartorpsvägen**

1968 (Kf)

Västerhaninge/Jägartorp

Från *Håga* avsöndrades en lägenhet med namnet **Jägartorp**.

Ett alternativt förslag vid namngivningen var *Björkängsvägen*.

Vägen hette tidigare *Björkvägen*.

**Jägarvägen**

1930 (WoG vägF)

Vendelsö/Gudö

Man kan uppfatta ett ”tema” med de intill liggande vägnamnen *Bondvägen*, *Godsägervägen* och *Torparvägen*. Vid namngivningen år 1930 står ”*vägen från Bondvägen förbi Højert*”. En tidigare stavning var *Jägarevägen*.

**Järnåldersringen**

1980 (Bn)

Handen/Söderby

Inom området finns ett stort järnåldersgravfält med omkring 100 gravar och högar och flera runstenar. Se även *Myrmalmsringen*.

**Jökelvägen**

1940-talet (Expl)

Vega

Kategori ”*Vegaexpeditionen*” (bakgrund: se *Vegavägen*)

Ångfartyget Vega gjorde sin färd kring Asien och Europa åren 1878-1880 och expeditionen var den första som lyckades genomföra en resa via Norra ishavet (den så kallade Nordostpassagen). Vägnamnet syftar sannolikt på de jöklar som sågs och passerades på färden (jökel = glaciär). Utökade vägsträckningar kom år 1981 respektive 2013 att innefattas i vägnamnet.

**Kajutavägen**

1953 (Kf)

Vendelsö

Kategori ”*Fartygsanknytning*”

Vägen kallades tidigare *Gångvägen*.

**Kanalvägen**

1930 (WoG vägF)

Vendelsö

Namn-givaren kan ha syftat på den mindre bäck som ligger vid vägslutet i väster. Vid namngivningen år 1930 står ”*vägen från Djurgårdsvägen vid montör Karlsson*”.

**(Kapellvägen)**

1930-talet

Handen

Vägen låg söder om *S:t Eskils kapell*. Kapellet, som uppfördes år 1937, revs i början på 1990-talet.

Vägen namnändrades år 1955 till *Midgårdsvägen*.

**Kaprifolstigen**

1970 (Bn)

Vendelsö

Kategori ”*Träd och buskar*”

Kanske det äldre vägnamnet *Rönnvägen* i området kan ha bidragit till kategorivalet? Ett tidigare namn på vägen var *Björkstigen*.

**Kaptensvägen**

1962 (Kf)

Vendelsö

Kategori ”*Befattning på fartyg*”

En kapten är befälhavare på bland annat fartyg. Ett tidigare namn för en del av vägen (till och med 1984) var *Styrmansvägen*.

**Karahavsvägen**

2013 (Sbn)

Vega

Kategori ”*Vegaexpeditionen*” (bakgrund: se *Vegavägen*)

**Karahavet (Karisk havet)** är ett bihav till Norra Ishavet som passerades av ångfartyget Vega under dess färd kring Asien och Europa åren 1878-1880. Expeditionen var den första som lyckades genomföra en resa via Norra Ishavet (den så kallade Nordostpassagen).

**Kardborrevägen**

1978 (Bn)

Vendelsö/Lötkärr

Kategori ”*Växter*”

Namnet anknyter till växten tistel som tidigare använts vid namngivning i närområdet (se *Tistelvägen*).



**(Karlavägen)** 1930 (WoG väg)  
Vendelsö/Gudö  
I namnbeslutet från år 1930 står ”vägen från Gamla vägen till Hakvägen”. Vägnamnet upphävdes år 2011 och vägen ingår därefter i *Gudö kilväg* respektive *Bivägen*.

### Karlsrovägen

Tungelsta  
Efter gården *Karlsro*. Namnet finns omnämnt i början på 1870-talet. Huset, som ligger efter vägen, finns fortfarande kvar.

### Kartvägen (1950-talet)

Vendelsö/Norra Söderby  
Kategori ”Skolväsendet”  
Inom närområdet ligger *Mårtensbergs skola*. Här har vägarna namngivits inom kategorin *Skolväsendet*. Kan namnet ha avsetts ingå i detta kategorival (bland annat fanns ju en äldre väg i området benämnd *Geografivägen*).

### Katedervägen

Vendelsömalm  
Kategori ”Skolväsendet”  
Inom området ligger *Mårtensbergs skola*. Skolhuset uppfördes år 1895 och är fortfarande i bruk. Kateder=skrivbord för lärare (i skolsal). Vägsträckan fungerar idag som gång- och cykelväg.

**(Kemivägen)** 1955 (Vägnamnsber)  
Vendelsömalm  
Kategori ”Skolväsendet”  
Inom området ligger *Mårtensbergs skola*. Skolhuset uppfördes år 1895 och är fortfarande i bruk. Vägnamnet påträffat i äldre handlingar men kan ej lokaliseras.

**Kilowattvägen** 1975 (Bn)  
Brandbergen/Södra Företagsbyn  
Namnet associerar till det elverk och dess ställverk, som än idag är en av de dominerande anläggningarna i företagsbyn. Ett alternativt förslag vid namnsättningen var *Ställverksvägen*.

**(Kilvägen)** 1930 (WoG väg)  
Vendelsö/Gudö  
Beläget inom ett icke exploaterat område. Vägen ej utbyggd och namnet ansågs därför överflödigt och upphävdes år 1970. I namnbeslutet från år 1930 står ”vägen från Landsvägen till Gamla Landsvägen vid Kumlins”.

### (Kilvägen)

Handen/Kolartorp  
Vägnamnet är omnämnt i äldre handlingar. Läget är oidentifierat.

### Kiselstigen 1964 (Bn)

Tungelsta/Krigslida  
Kategori ”Bergarter mm”

### Kjellmans Väg 1940-talet (Expl)

Vega  
Kategori ”Vegaexpeditionen” (bakgrund: se *Vegavägen*)  
*Frans Reinhold Kjellman* (1846-1907) var botaniker och föreståndare för expeditionens botaniska arbeten på ångfartyget Vega under dess färd kring Asien och Europa åren 1878-1880. Expeditionen var den första som lyckades genomföra en resa via Norra Ishavet (den så kallade Nordostpassagen).

### Klapperstensvägen 1971 (Bn)

Jordbro  
Kategori ”Geologi-Bergarter”  
Namnkategorin härrör sig från den rullstensås som sträcker sig genom Jordbro. Klappersten är ett svallsediment som består av avrundade stenar.

### Klarabergsvägen 1963 (Kf)

Vendelsömalm  
Kategori ”Kvinnonamn + bergsvägen”  
Öster om området låg tidigare torpet Anneberg (se *Annebergsvägen*). Detta torpnamn har inspirerat till temat i området, ett ”kvinnonamn” som förled till ”-bergsvägen”.

### Klenavägen

Vendelsöholm

Torpet *Klena* finns omnämnt från mitten av 1740-talet. År 1867 tillkom det *Klena*, även kallat *Lill-Klena*, som fanns kvar ända in på 1970-talet. Namnet kan syfta på det gamla ordet *klena* i betydelsen ”lera”, med andra ord lerig trakt. Tidigare namn för del av vägen var *Mårtensbergsvägen*.

### Klingvägen

(1930-talet?)

Vendelsö/Gården

Efter närkingen och bondsonen *Carl Klingberg* som, efter att år 1925 vunnit på lotteri, köpte fem tomter efter vägen. *Klingberg* bosatte sig själv på en av tomterna vid Drevvikens strand. Han kallades ibland ”cigarrmakaren” (han var inköpare av cigarrtobak på dåvarande Tobaksmonopolet). Vägen har sannolikt tidigare benämnts *Dvärgvägen*.



”Cigarrmakaren” Carl Klingbergs tidigare bostad och tornbygge vid Klingvägen. Byggnaderna revs i början av 2000-talet. Akvarell av Rita Mårtensson.

### Klippvägen

Tungelsta/Krigslida

I närområdet finns flera namn inom ”terrängtemat” till exempel *Stenvägen*, *Bergstigen* och *Skogsvägen*.

### (Klippvägen)

1943 (*Tomtägaref*)

Norrby

Planerad men ej utbyggd väg.

### (Klippvägen)

(1930-talet)

Södra Handen

Namnet på norra delen av vägsträckan upphävdes år 1981 och resterande del år 1987 i samband med centrumutbyggnaden.

### Klockargatan

Västerhaninge/Centrum

Kyrkoväg för besökare från socknens västra delar. Vid ”gatan” – strax intill Västerhaninge kyrka - låg tidigare den så kallade *Klockargården*. Vägnamnet är ett av de äldsta i Västerhaninge tätort.



Korsningen Klockargatan och Stationsvägen år 1960. Haninge kommuns bildarkiv.

### Klockarleden

1969 (*Bn*)

Brandbergen

Efter en närliggande mosse med naturnamnet *Klockarmossen*. Alternativt förslag var *Klockarmossleden* och *Södra Brandbergsleden*.

### Klöverhagen

2008 (*Sbn*)

Vendelsö/Vendelsö Hage

Kategori ”Hagmarker”

Området är bebyggt på gammal ängs- och hagmark. Detta har inspirerat till efterleden *-hagen* i områdets fyra vägnamn.

**Klövervägen** (1960-talet)  
 Västerhaninge/Jägartorp  
 Kategori "Örtväxter"  
 I närområdet låg under 1900-talets första hälft Rosenhills trädgårdsmästeri och blomsterhandel. Detta är sannolikt bakgrunden till kategorivalet och namngivningen av ett flertal vägar i området.

**(Klövervägen)** (1930-talet)  
 Handen  
 En stickväg som låg intill korsningen *Dalarövägen* och *Vendelsövägen*.

**Knottvägen** 2009 (*Sbn*)  
 Vendelsö/Gudö  
 Kategori "Insekter" (*stickande?*)

**Kolarbacken** 1987 (*Sbn*)  
 Handen/Kolartorp  
 Kategori "Kolmilning"  
 I området finns en gammal kolmila. Se *Kolartorpsvägen*. Tidigare namn på vägen är *Kolarvägen* och *Kolarstigen*.

**(Kolargränd)**  
 Handen/Kolartorp  
 Kategori "Kolmilning"  
 I området finns en gammal kolmila. Se *Kolartorpsvägen*.

**Kolarslingan** 1987 (*Bn*)  
 Handen/Kolartorp  
 Kategori "Kolmilning"  
 I området finns en gammal kolmila. Se *Kolartorpsvägen*. Vägen hette tidigare *Huggarvägen*.

**(Kolarstigen)**  
 Handen/Kolartorp  
 Kategori "Kolmilning"  
 I området finns en gammal kolmila. Se *Kolartorpsvägen*. Vägen namnändrades år 1987 till *Kolarbacken*.

**Kolartorps Allé** 2005 (*Mbn*)  
 Handen/Kolartorp  
 Huvudinfart till **Kolartorp** med karaktär av huvud- och allégata med separat gång- och cykelväg. Namnet **Kolartorp**, se *Kolartorpsvägen*. Vägen ingick tidigare i *Huddingevägen* respektive *Kolartorpsvägen*.

**Kolartorpsvägen**  
 Handen/Kolartorp  
 I många torpnamn består förleden av en person- eller yrkesbeteckning och här syftas naturligtvis på yrket *kolare*. Kolare kallas den person som har till yrke att tillverka träkol i en kolmila. I torpets närhet finns också en gammal kolmila. Namnet **Kolartorp** återfinns på kartor från år 1648. Torpet finns också omnämnt i jordeböckerna år 1686 (*Kohltopp*) och senare år 1731 och år 1740 och då som frälsehemman. Nuvarande bostadshus, som ligger efter vägen, uppfördes i början av 1800-talet. En del av vägen namnändrades år 2005 till *Kolartorps Allé*.

**(Kolarvägen)**  
 Handen/Kolartorp  
 Kategori "Kolmilning"  
 I området finns en gammal kolmila. Se *Kolartorpsvägen*. Vägen namnändrades år 1987 till *Kolarbacken*.

**Kometvägen** 1967 (*Bn*)  
 Tungelsta/Hammarskogen  
 Kategori "Himlakroppar"

Vid namngivningen konstaterades att andra vägar inom fritidsbebyggelsen tidigare erhållit namn inom kategorin "himlakroppar" och att nya namn i området borde vara analoga med de befintliga.



En komet är en mindre himlakropp som kretsar runt solen. Kometen Hale-Bopp.

**Konvaljevägen**1943 (*Tomtägaref*)

Norrby

Kategori "Blommor och bär,"

Namnkategoriin initierades sannolikt av Margareta Åkerblom, en botaniskt intresserad fastighetsägare, som tidigare bodde efter *Floravägen* i Norrby. Margaretas intresse speglade av sig vid namngivning av många vägar i området, med namn hämtade ur den svenska floran.

**Konvaljevägen**

(1960-talet)

Västerhaninge/Jägartorp

Kategori "Örtväxter "

I närområdet låg under 1900-talets första hälft Rosenhills trädgårdsmästeri och blomsterhandel. Detta är sannolikt bakgrunden till kategoriivalet och namngivningen av ett flertal vägar i området.

**Kornstigen**1969 (*Kf*)

Tungelsta/Hammarängen

Kategori "Sädeslag"

**Krigslidavägen**2010 (*Sbn*)


Tungelsta/Krigslida

Bebyggelsenamnet **Krigslida** kallas i de äldsta källorna från 1330-talet för *Lida* (*Lidhum*). Från 1500-talet är namnet tvåledat och skevs bland annat *Chrisselidan* (1540), *Krittslida* (1623) *Chistlida* (1637). Förleden kan syfta på ordet krets, som då skulle kunna avse något ringformat på platsen till exempel en stensättning. En annan teori är att ordet syftar på personnamnet *Krisse*, som någon på 1700-talet felaktigt kopplat till ordet "krig". Efterleden *-lida* är ett terrängbetecknande ord (*lid* = sluttning, backe). Vägen hette tidigare *Källvägen*, men namnändrades år 2010 på grund av förväxlingsrisk med *Källvägen* i Handen.

**Krogtäppan**1976 (*Bn*)

Jordbro

**Krogtäpporna** var ett så kallade ägonamn på några skogs- och åkerskiften som tillhörde gårdarna i området. Namnet finns angivet i äldre storskifteshandlingar.



Utdrag ur storskifteshandlingar från år 1800

**Krokusvägen**1943 (*Tomtägaref*)

Norrby

Kategori "Örtväxter"

Namnkategoriin initierades sannolikt av Margareta Åkerblom, en botaniskt intresserad fastighetsägare, som tidigare bodde efter *Floravägen* i Norrby. Margaretas intresse speglade av sig vid namngivning av många vägar i området, med namn hämtade ur den svenska floran.

**Krokvägen**

(1930-talet)

Vendelsö

Namnet syftar sannolikt på vägens ursprungliga "krokformiga" sträckning. Tidigare namn för den västra delen (till och med år 1981) var *Kvarnängsvägen*.

**(Krokvägen)**

(1940-talet)

Handen/Kolartorp

Vägen har en krokformig stäckning.

Vägen namnändrades år 1970 till *Stybbvägen*.**Kryddgårdsvägen**2003 (*Mbn*)

Tungelsta

Kategori "Trädgård och växtodling"

Tungelsta har sedan lång tid tillbaka förknippats med trädgårds- och växtodling. I området startade Gustaf Andersson, kallad "Ros-Anders", trädgårdsodling år 1907.

**(Kråkstigen)**

Norrby

Planerad men ej utbyggd väg.

**Kulfångsgatan** 1977 (*Bn*)  
Brandbergen  
Kategori ”*Skjutbana*”  
Vägnamnet anknyter till den skjutbana som fram till början på 1960-talet fanns i området. Skjutbanan och dess verksamhet har inspirerat namngivaren till ett flertal vägnamn i området, såsom *Markörgatan*, *Träffgatan* och *Kulfångsgatan*.

**Kulgränd** 1969 (*Kf*)  
Tungelsta/Skogs-Ekeby  
Kategori ”*Friidrott*”  
Närheten till Tungelsta idrottsplats har inspirerat till kategorivalet. Alternativa namnförslag var *Kulstötargränd* och *Persiljegränd*.

**Kullerstensvägen** 1969 (*Bn*)  
Jordbro  
Kategori ”*Geologi-Bergarter*”  
Namnkategorin härrör sig från den rullstensås som stäcker sig genom Jordbro. Kullersten är sten med rundade kanter huggen ur naturligt förekommande bergarter (så kallat natursten). Den användes förr ofta som byggnadsmaterial till exempel i beläggning av gator. Ett alternativt namnförslag var *Movägen*.

**Kultivatorvägen** 2011 (*Sbn*)  
Västerhaninge/Nedersta  
Kategori ”*Jordbruk och jordbruksredskap*”  
Namnvalet härrör sig från att vägen ligger inom ett större kulturhistoriskt jordbruks- och odlingslandskap (kultivator = kraftig, tung harv). Planerad väg under utbyggnad.

**Kummingränd** 1969 (*Kf*)  
Västerhaninge/Jägartorp  
Kategori ”*Örtväxter*”  
I närområdet låg under 1900-talets första hälft Rosenhills trädgårdsmästeri och blomsterhandel. Detta är sannolikt bakgrunden till kategorivalet och namngivningen av ett flertal vägar i området.

**Kuskens gata** 1969 (*Bn*)  
Brandbergen  
Kategori ”*Stjärnbilder*”  
Brandbergen är den högst belägna stadsdelen i kommunen. Namngivaren tyckte därför att gatunamnen i området borde anknyta till himmelska begrepp. Det låg då nära tillhands att använda namn på olika stjärnbilder.

**Kvalövägen** 2013 (*Sbn*)  
Vega  
Kategori ”*Vegaexpeditionen*” (bakgrund: se *Vegavägen*)  
Efter ön *Kvalö* (*Kvalöya*) i kommunen Tromsö i norra Norge. Ön har broförbindelse med staden Tromsö, se *Tromsövägen*. I juli 1878 lämnade ångfartyget Vega hamnen i Tromsö inför dess färd kring Asien och Europa åren 1878-1880. Expeditionen var den första som lyckades genomföra en resa via Norra Ishavet (den så kallade Nordostpassagen).

**Kvarnbäckspasset** 1976 (*Bn*)  
Jordbro  
Namnet syftar på den bäck som rinner genom området och som via Husbyån mynnar ut i Blistafjärden. Vid bäcken fanns tidigare en kvarn, benämnd Kalvsviks kvarn. Andra förslag till namn var *Lerstenspasset* eller *Mostenslänken*.

**Kvarnsjövägen**  
Vendelsö/Lyckebyn  
Efter *Kvarnsjön* (äldre stavning *Quvarnsjön*), en liten sjö norr om Lycksjön och öster om vägen. Norr om sjön låg *Vendelsökvarn*, en vattendriven mjölnarkvarn som fanns redan i början av 1700-talet, och där delar av grunden fortfarande finns kvar.

**Kvarnstensvägen**  
Handen/Kvarntorp  
Kategori ”*Kvarnar och kvarndrift*”  
Inspiration till kategorivalet kommer från det lilla torpet *Kvarntorp*, se *Kvarntorpsvägen*.

**Kvarnstigen** 1955 (*Ks*)  
 Handen/Kvarntorp  
 Kategori "Kvarnar och kvarndrift"  
 Inspiration till kategorivalet kommer från det lilla torpet **Kvarntorp**, se *Kvarntorpsvägen*. Vägen hette tidigare *Andstigen*.

**(Kvarntorps Allé)** 1991 (*Bn*)  
 Handen/Kvarntorp  
 Entrégata mot Nynäsvägen, som enligt planeringen avsågs få karaktären av allégata med trädplanteringar på båda sidor. Namnet **Kvarntorp**, se *Kvarntorpsvägen*. Vägsträckan/allén ingår från år 2013 i *Vega allé*.

**Kvarntorpsvägen**  
 Handen/Kvarntorp  
 Efter det lilla torpet **Kvarntorp**, som med sin kvarn och såg låg i områdets västra del. Torpet som finns omnämnt redan från mitten 1700-talet tillhörde tidigare förmodligen Täckeråkers ägor. Kvarn och såg flyttades år 1813 till Söderby.

**Kvarnvägen**  
 Tungelsta/Skogs-Ekeby  
 Intill vägen, vid en damm i åförgreningen, låg tidigare **Skogs Ekeby kvarn**. Denna vattenkvarn, som finns redovisad på en karta från 1888, var minst 200 år gammal när den brändes ner år 1983.

**(Kvarnängsvägen)** 1930 (*WoG väg*)  
 Vendelsö  
 Efter torpet **Kvarnängen** (*Quarnängen*). Stället finns omnämnt från mitten av 1740-talet. Före år 1780 kallades torpet *Qvarntorpet*. Vid närliggande före detta Kvarnsjön låg *Vendelsökvarn*, en vattendriven mjölnarkvarn som fanns redan i början av 1700-talet, och där delar av grunden fortfarande finns kvar. I namnbeslutet från år 1930 står "vägen från *Esplanaden* till *Kvarnängen*". Vägnamnet upphävdes år 1982.

**Kvartärvägen** 1982 (*Bn*)  
 Västerhaninge/Åbylund  
 Namngivaren ansågs att vägnamnet skulle ha en geologisk anknytning med syftning på den närliggande Jordbromalmen.

**Kvastgränd** 1969 (*Kf*)  
 Västerhaninge/Nedersta  
 Kategori "Murarens redskap"  
 En av fem entrégränder till *Murarvägen*.

**Kvickrotsvägen** 1970 (*Bn*)  
 Vendelsö/Oxhagen  
 Kategori "Växter"  
 Vägen hette tidigare *Gräsvägen* respektive *Bergsvägen*. Nytt namn på del av vägen (från 1981) är *Ginstvägen*.

**Kvistvägen** 1966 (*Kf*)  
 Vendelsö/alm/Ramsdalen  
 Kategori "Delar av träd"

**Kyrkvretens allé** 2009 (*Sbn*)  
 Västerhaninge/Skarplöt  
 Efter torpet **Kyrkvreten** som tidigare låg i området. Torpet finns omnämnt från mitten av 1820-talet och bostadshuset revs år 1982.

**Kyrkvägen**  
 Västerhaninge/Centrum  
 Vägens ursprungliga sträckning började vid västra sidan om **Västerhaninge kyrka** och gick norrut. Nuvarande infart till vägen är norrifrån via Västerhaninge centrum.



Kyrkvägens ursprungliga läge. Utdrag ur häradskartan från 1906.

**(Källgränd)** (1930-talet)  
 Handen  
 Namnet syftar på den källa som tidigare fanns i området. Vägen låg, innan utbyggnaden av centrala Handen, norr om *Garagevägen*.



**Källtorps Vret**1970 (*Bn*)

Vendelsö/Källtorp

Namnet **Källtorp**, se *Källtorpsvägen*.(Vret = liten åker.) Vägen hette tidigare *Tallvägen*.**Källtorpsvägen**1930 (*WoG vägf*)

Vendelsö/Källtorp

Efter torpet **Källtorp**, som finns omnämnt i jordeböcker från år 1731 och då låg under *Wendelsö säteri*. Torpet, som ligger vid sydöstra delen av vägen, finns efter reparationer och ombyggnader fortfarande kvar. Vid namngivningen år 1930 står ”*vägen från Landsvägen förbi Källtorpet*”.

**Källvägen**

(1930-talet)

Handen

Namnet syftar på den källa som tidigare fanns i området nära vägen. Norra delen av den ursprungliga vägsträckningen ingår sedan år 1969, som en stickväg, i *Dalarövägen*. Andra alternativ vid ny namngivning av norra delen var *Sjukhusgränd* och *Brunnsgränd*. Backen efter vägen kallades tidigare populärt av närboende för *Österbergsbacken*.



Källvägsbacken på 1950-talet (idag gångvägen mellan Parkvägen och Handens närsjukhus). Foto: Haninge Hembygdsförening.

**(Källvägen)**

Tungelsta/Krigslida

Det är sannolikt *Vreta källa* som åsytats vid namngivningen. Källan finns angiven i Gunnar Westerins bok ”*Västerhaninge och Muskö socknar*” från år 1897. Enligt uppgift låg källan vid korsningen mellan *Skogsvägen* och *Krigslidavägen*. Då vägnamnet även finns i Handen namnändrades vägen år 2010 till *Krigslidavägen*.

**(Källvägen)**

Vendelsö/Sågen

Namnet syftar sannolikt på den vattenkälla som lär ligga i området. Nytt namn från och med år 1970 är *Plankvägen*.

**(Källvägen)**1930 (*WoG vägf*)

Vendelsömalm

Vid namngivningen år 1930 står ”*vägen mellan Myrvägen och kärret*”.

**Kärnvägen**

1960-talet

Tungelsta/Hammarängen

Urbbyggnaden av området i början på 1960-talet utfördes av bygg- och hustillverkarföretaget *Kärnhaus*.

**Kärrkavlevägen**1978 (*Bn*)

Vendelsö/Lötkärr

Kategori ”*Växter*”

Inom området har tidigare namn med anknytning till växter använts. I trakten finns även naturnamnet *Kokärret*, som dock inte ansågs lämpligt som vägnamn. En idé blev istället att anknyta till en växt som börjar på ”*kärr*” (som efterleden i *Kokärret*). Kärrkavle = en flerårig stråväxt.

**(Kärrvägen)**1943 (*Tomtägaref*)

Norrby

Namnändrades år 1970 till *Norrby Kärrväg*.**Kärrängsvägen**

Vendelsö/Österäng

Naturbeskrivande?

**Ladugårdsvägen** 1943 (*Tomtägaref*)  
Norrby  
Öster om vägen låg tidigare några större ladugårdar och uthus som tillhörde Norrby gård. Jämför även närliggande *Logvägen*.

**Lagebergsvägen** 1962 (*Kf*)  
Vendelsöholm  
Kategori "*Mansnamn + bergsvägen*"  
Öster om Vendelsömalmsvägen låg tidigare torpet *Anneberg* (se *Annebergsvägen*). Detta torpnamn har inspirerat till temat i området, ett "*kvinnonamn*" följt av "*-bergsvägen*". För vägar i det något senare utbyggda området väster om Vendelsömalmsvägen har "*kvinnonamn*" byts ut mot "*mansnamn*".

**Lagerstråket** 1977 (*Bn*)  
Jordbro/Företagsparken  
Gång- och cykelväg i området. Se även *Lagervägen*.

**Lagervägen** 1967 (*Kf*)  
Jordbro/Företagsparken  
Kategori "*Industri och handel*"  
I området ligger, sedan början på 1960-talet Åhlén & Holms (numera Åhléns) centrallager. Lagerlokalen var vid uppförandet en av Sveriges till ytan största byggnader.

**Lars Olofs väg** (1930-talet)  
Vendelsö/Österäng  
Efter en taxichaufför med förnamnet *Lars Olof* som tidigare har bott efter vägen.

**(Latinvägen)** 1955 (*Vägnamnsber*)  
Vendelsöholm/Mårtensberg  
Kategori "*Skolväsendet*"  
Inom området ligger *Mårtensbergs skola*. Skolhuset uppfördes 1895 och är fortfarande i bruk. Namnet upphävdes år 1986 och vägsträckan kom att ingå i *Skolrådsvägen* och *Alfabetsvägen*.

**Lavevägen** 2006 (*Mbn*)  
Tungelsta/Ålsta  
Kategori "*Trädgård och växtodling*"  
Tungelsta har sedan lång tid tillbaka förknippats med trädgårds- och växtodling. Ordet *lave* betyder bland annat inramad odlingsbädd i trädgård eller växthus.

**Ledharvsvägen** 2011 (*Sbn*)  
Västerhaninge/Nedersta  
Kategori "*Jordbruk och jordbruksredskap*"  
Kategori valet härrör sig från att vägen ligger inom ett större kulturhistoriskt jordbruks- och odlingslandskap (ledharv = äldre typ av hästdragen harv).  
Planerad väg under utbyggnad.

**Lejonets gata** 1969 (*Bn*)  
Brandbergen  
Kategori "*Stjärnbilder i zodiaken*"  
Brandbergen är den högst belägna stadsdelen i kommunen. Namngivaren tyckte därför att gatunamnen i området borde anknyta till himmelska begrepp (inom astronomin). Gatorna fick därför namn utifrån den så kallade zodiaken eller djurkretsen. Zodiaken innehåller 12 stjärnbilder, en för varje månad och namnen är ju kända bland annat genom tidningarnas horoskop.

**Lekvägen** 1950-talet  
Handen  
Vägen ligger vid en tidigare lek- och bollplan (innan utbyggnaden av Haninge centrum). Vägen föreslogs år 1963 att ingå i *Källvägen*. Förslaget avsågs i kommunalfullmäktige. Vägsträckningen utökades år 1967 och södra delen av vägen namnändrades år 1986 till *Runstensgängen*.

**(Lenavägen)**1947 (*Expl*)

Vega

Kategori ”*Vegaexpeditionen*” (bakgrund: se *Vegavägen*)

Det ryska ångfartyget **Lena** var ett så kallat depåfartyg (hjälpfartyg), som i början av färden följde ångfartyget Vega under dess färd kring Asien och Europa åren 1878-1880. Expeditionen var den första som lyckades genomföra en resa via Norra Ishavet (den så kallade Nordostpassagen). Vägen namnändrades år 1970 till *Asplunds Väg* på grund av förväxlingsrisk med *Klenavägen* i Vendelsöalm.



Ångfartygen Lena och Vega. Efter en teckning av A. Hovgaard.

**Lerstensvägen**1976 (*Bn*)

Jordbro

Kategori ”*Geologi - Bergarter*”

Namnkategori härrör sig från den rullstensås som sträcker sig genom Jordbro. Lersten är en massiv bergart som till övervägande del består av lera (kornstorlek mindre än 0,002 mm).

**Lervägen**

Handen/Kolartorp

Kanske namnet hänger samman med den närliggande vägnamnskategori ”*mineraler och bergarter*”, till exempel *Stenvägen*, *Glimmervägen*. Västra delen av den ursprungliga *Lervägen* ingår sedan år 1955 i *Ångsvägen*.

**Levins gränd**2013 (*Sbn*)

Vega

Kategori ”*Vegaexpeditionen*” (bakgrund: se *Vegavägen*)

**C. Levin** (1844-?), var båtsman och hovmästare på ångfartyget Vega under dess färd kring Asien och Europa åren 1878-1880. Expeditionen var den första som lyckades genomföra en resa via Norra Ishavet (den så kallade Nordostpassagen).

**Lidavägen**

Tungelsta/Krigslida

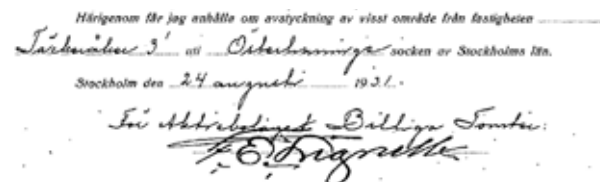
Bebyggelsenamnet *Krigslida* kallas i de äldsta källorna från 1330-talet för **Lida** (*Lidhum*). Söder om vägen finns också utmarker med hemmansnamnet *Lida*. Gården *Lida* däremot ligger cirka 1 km öster om vägen. Ordet *-lida* är ett terrängbeskrivande ord (lid = sluttning, ängsbacke).

**Lignells Väg**

(1930-talet)

Vega

Direktör **Folke Edvard Lignell**, var delägare i aktiebolaget Billiga Tomter. Bolaget avstyckade och sålde tomter i bland annat Vega på 1930-1940-talet. Vägnamnet avsåg tidigare även den sydöstra delen av nuvarande Söderhagsvägen. Tidigare namn (för den södra delen av vägen) fram till år 1981 var *Oscars Väg*. Se även *Hjälmsätters Väg* och *Sandellsvägen*.



Anhållan om avstyckningsförrättning i Vega undertecknad av direktör Folke Edvard Lignell år 1931.

**(Liljans plats)**1943 (*Tomtägaref*)

Norrby

Kategori ”*Blommor och bär*”

Bakgrunden till kategori valet och vägnamnet, se under *Floravägen* (i Norrby). Beläget inom ett planerat men ej utbyggt område. Namnet ansågs överflödigt och upphävdes år 1970.

**(Liljans väg)** 1943 (*Tomtägaref*)  
Norrby  
Kategori ”*Blommor och bär*”  
Bakgrunden till kategorivalet och vägnamnet, se under *Floravägen* (i Norrby). Vägen planerad inom ett ej utbyggt område. Namnet ansågs överflödigt och upphävdes år 1970.

**Lilla Hundens gata** 1972 (*Bn*)  
Brandbergen  
Kategori ”*Stjärnbilder*”  
Brandbergen är den högst belägna stadsdelen i kommunen. Namngivaren tyckte därför att gatunamnen i området borde anknyta till himmelska begrepp. Det låg då nära tillhands att använda namn på olika stjärnbilder.

**(Lilla Solvägen)** 1978 (*Bn*)  
Vendelsö/Gudö  
Kategori ”*Himlakroppar*”  
Den ursprungliga infarten till vägen stängdes av i samband med utbyggnad av *Gudöbroleden*. Ny infart till berörda fastigheter tillskapades från *Övre Vikvägen* och vägnamnet upphävdes år 2002. Nytt vägnamn (från och med 2002) är således *Övre Vikvägen*.

**Lilla Vikvägen** 1978 (*Bn*)  
Vendelsö/Gudö  
En liten kort ”stickväg” till *Vikvägen*. Namnet *Vikvägen* syftar på vägens läge nära Gudövik.

**Lillgårdsvägen**  
Tungelsta/Lillgården  
Efter gården/lägenheten *Lillgården*. Gårdsnamnet finns angivet på häradskartan från 1906. Cirka 500 m väster om före detta *Lillgården* ligger *Storgården*.

**Lillhammarsvägen** (1920-talet)  
Tungelsta/Mulsta  
Efter området som avsöndrades från storgodset *Hammar* år 1913 och benämndes *Lillhammar*.

**Lillsjövägen** 1963 (*Kf*)  
Jordbro/Företagsparken  
Vägen passerar strax intill *Lillsjön*.  
Sjön är, som namnet antyder, en mycket liten sjö.

**Lillängsvägen** 1955 (*Vägnamnsber*)  
Vendelsö/Lötkärr  
Namnet är synonymt med närliggande *Storängsvägen*.  
Vägen hette tidigare *Ängsvägen*.

**(Lingonvägen)** 1943 (*Tomtägaref*)  
Norrby  
Kategori ”*Blommor och bär*”  
Namnkategorin initierades sannolikt av Margareta Åkerblom, en botaniskt intresserad fastighetsägare, som tidigare bodde efter *Floravägen* i Norrby. Margaretas intresse speglade av sig vid namngivning av många vägar i området, med namn hämtade ur den svenska floran. Beläget inom ett planerat men ej utbyggt område. Namnet ansågs överflödigt och upphävdes år 1970.

**Linnévägen** (1930-talet?)  
Handen/Kolartorp

**Lisebergsvägen** 1955 (*Kn*)  
Vendelsömalm  
Kategori ”*Kvinnonamn + bergsvägen*”  
Öster om området låg tidigare torpet *Anneberg* (se *Annebergsvägen*). Detta torpnamn har inspirerat till temat i området, ett ”*kvinnonamn*” som förled till ”-*bergsvägen*”. Tidigare namn för delar av vägen var *Myrvägen* respektive *Skogsvägen*.

**Listvägen**  
Vendelsö/Sågen  
Kategori ”*Sågverk*”  
Ett sågverk och brädgård (Vendelsö Såg) låg tidigare i området och var verksamt under perioden cirka 1910-1960. Områdesnamnet *Sågen* härrör sig också från denna verksamhet.

**(Ljungstigen)**

1964 (Bn)

Västerhaninge

Ett alternativt förslag vid namngivningen var *Snårstigen*.

Vägen är inte utbyggd.

**(Ljungvägen)**

(1930-talet)

Södra Handen

Kategori "Växter"

Norra delen av vägsträckan upphävdes år 1981 och resterande del år 1987 i samband med centrumutbyggnaden.

**Lodjurets gata**

1971 (Bn)

Brandbergen

Kategori "Stjärnbilder"

Brandbergen är den högst belägna stadsdelen i kommunen. Namngivaren tyckte därför att gatunamnen i området borde anknyta till himmelska begrepp. Det låg då nära tillhands att använda namn på olika stjärnbilder.

**(Logvägen)**

1943 (Tomtägaref)

Norrby

Vid vägen låg tidigare en loge som tillhörde Norrby gård. Logen revs på 1960-talet. Jämför även närliggande *Ladugårdsvägen*. Vägsträckningen kom i mitten på 1970-talet att ingå som en del i den samtidigt ombyggda *Norrbyvägen* och vägnamnet upphävdes 1977.**Lorensbergsvägen**

Vendelsöalm

Kategori "Mansnamn + bergsvägen"

Öster om Vendelsömalmsvägen låg tidigare torpet *Anneberg* (se *Annebergsvägen*). Detta torpnamn har inspirerat till temat i området, ett "kvinnonamn" följt av "-bergsvägen". För vägar i det något senare utbyggda området väster om Vendelsömalmsvägen har "kvinnonamn" byts ut mot "mansnamn".**Lugnetvägen**

Tungelsta/Glasberga

Efter gården/torpet *Lugnet*. Namnet finns i husförhörslängden år 1876-1895 och finns även angivet på karta från år 1933.**Lupinstigen**

1993 (Bn)

Vendelsö/Grindstugan

Inspiration till namnvalet var att vägrenen tidigare varje vår/sommar var fylld av mängder med självsådda lupiner. Vägen ingick tidigare i *Norra Storängsvägen*.**Lustigs gränd**

2013 (Sbn)

Vega

Kategori "Vegaexpeditionen" (bakgrund: se *Vegavägen*)*Petrus Magnus Lustig* (1845-?) var båtsman på ångfartyget Vega under dess färd kring Asien och Europa åren 1878-1880. Expeditionen var den första som lyckades genomföra en resa via Norra Ishavet (den så kallade Nordostpassagen).**Lutavägen**

1955 (Vägnamnsber)

Vendelsö/Tutviken

Kategori "Musikinstrument"

Den ursprungliga stavningen var *Lutvägen*.**Lyckeby Sälgväg**

1970 (Bn)

Vendelsö/Lyckebyn

Kategori "Träd"

Namnet *Lyckebyn*, se *Lyckebyvägen*. Tidigare namn var *Sälgvägen*.**Lyckebyvägen**

1930 (WoG vägf)

Vendelsö/Sågen-Lyckebyn

Gårdsnamnet *Lyckebyn* omnämns redan på 1600-talet. Förleden torde syfta på ordet *lycka* = liten åker eller äng. Vid namngivningen år 1930 står "vägen från Oxhagsvägen till Lyckeby". Den ursprungliga norra sträckningen av vägen ändrades år 1975, varvid namnet för denna del upphävdes.**Lycksjövägen**

1949 (V-ö vägf)

Vendelsö/Lyckebyn

Leder fram till *Lycksjön*.Vägen hette tidigare *Strandvägen*.**Lyckåsvägen**

Vendelsö/Lötkärr

Vägens sträckning utökades år 1978.

### Lyngstavägen

Tungelsta/Vreta

Efter torpet *Lyngsta*. Torpnamnet omnämns första gången år 1841. Torpet, som fortfarande finns kvar, ligger efter vägen.

### (Lyrvägen)

1955 (*Vägnamnsber*)

Vendelsö/Tutviken

Kategori "Musikinstrument"

Vägen namnändrades år 1977 till *Gitarrvägen*.

### Långvägen

(1950-talet)

Tungelsta/Krigslida

En "längre" genomgående väg i området. Jämför namn på närliggande vägar inom samma "tema", såsom *Tvärvägen* och *Genvägen*.

### Läktvägen

1998 (*Mbn*)

Vendelsö/Sågen

Kategori "Sågverk"

Ett sågverk och brädgård (Vendelsö Såg) låg tidigare i området och var verksam under perioden cirka 1910-1960.

Områdesnamnet *Sågen* härrör sig naturligtvis också från denna verksamhet.

### Längdhoppsvägen

2007 (*Sbn*)

Tungelsta/Skogs-Ekeby

Kategori "Friidrott"

Närheten till Tungelsta idrottsplats har inspirerat till kategoriålet.

Ett alternativt förslag som diskuterades vid namngivningen var *Sjukampsvägen*. Tidigare namn (för vägens östra del) var *Skolvägen*.

### Lärrinnevägen

Vendelsömalm/Mårtensberg

Kategori "Skolväsendet"

Inom området ligger *Mårtensbergs skola*. Skolhuset uppfördes 1895 och är fortfarande i bruk. Namnet upphävdes för södra delen år 1986 i samband med exploatering i området.

### (Lärrarvägen)

Vendelsömalm/Mårtensberg

Kategori "Skolväsendet"

Inom området ligger *Mårtensbergs skola*. Skolhuset uppfördes år 1895 och är fortfarande i bruk. Vägnamnet upphävdes år 1986 och vägsträckan kom att ingå i *Mårtensbergsvägen* och *Alfabetsvägen*.



Mårtensbergs skola. Äldre vykort.

### Lärjungevägen

1990 (*Mbn*)

Vendelsömalm/ Mårtensberg

Kategori "Skolväsendet"

Inom området ligger *Mårtensbergs skola*. Skolhuset uppfördes 1895 och är fortfarande i bruk. (Lärjunge = äldre ord för elev).



Mårtensbergsskolan 2014. Foto. Kjell Eriksson.



**Löparstigen**1969 (*Kf*)

Tungelsta/Skogs-Ekeby

Kategori "*Friidrott*"

Närheten till Tungelsta idrottsplats har inspirerat till kategori-valet. Alternativa namnförslag var *Löpgränd* och *Salladsgränd*.

**Lötkärrsvägen**1930 (*WoG vägf*)

Vendelsö/Lötkärr

Efter torpet *Lötkärr*, som i delvis ombyggt skick, ligger i vägens närhet. Torpet finns omnämnt i jordeböckerna från början av 1730-talet och då som skattelagt torp under *Wendelsö säteri*. Inom området låg även *Lötkärrsgärdet* (lötkärr = blöt betesmark). I namnbeslutet från år 1930 står "*vägen från Landsvägen till Lötkärr*".

**Lötvägen**1930 (*WoG vägf*)

Vendelsö/Lötkärr

I namnbeslutet från år 1930 står "*vägen från Lötkärrsvägen till Apelvreten*" (löt = betesmark). Se även *Lötkärrsvägen*.

**Majsstigen**1969 (*Kf*)

Tungelsta/Hammarängen

Kategori "*Sädeslag*"

Ett alternativt namnförslag var *Krusbärsstigen*.

**(Malmgränd)**

(1930-talet)

Norra Handen

Namnets bakgrund, se *Malmvägen*. Namnet upphävdes år 1977 och vägen kom därefter att ingå i *Illervägen*.

**Malmvägen**

(1930-talet)

Handen/Norra Handen

Namnet syftar sannolikt på att vägen ligger inom ett område med sandig eller grusig mark, så kallad malm. Området benämns ju ibland som Söderbymalm. *Malmvägen* gick till mitten på 1950-talet ända fram till nuvarande *Smedvägen*. Nytt namn för den nordöstra delen av vägen (från år 1977) är *Illervägen*.

**Mariebergsbacken**2011 (*Sbn*)

Västerhaninge/Skarplöt

Efter torpet/lägenheten *Marieberg*. Namnet finns angivet i husförhörlängder från år 1831. Torpet finns fortfarande kvar och det finns flera hus på stället. Planerad väg under utbyggnad.

**Mariebergsvägen**1955 (*Ks*)

Vendelsöholm

Kategori "*Kvinnonamn + bergsvägen*"

Öster om området låg tidigare torpet *Anneberg* (se *Annebergsvägen*). Detta torpnamn har inspirerat till temat i området, ett "*kvinnonamn*" som förled till "*-bergsvägen*".

**Marinens väg**1987 (*Bn*)

Handen

Den sekelgamla marina kulturen i trakten manifesteras genom att offentliga platser och byggnader ges namn som påminner om både det förflutna och det nuvarande marina engagemanget. Namngivningen i området påminner om kommunens anknypning till kust och hav och med utgångspunkt från att Haninge redan på 1500-talet var Sveriges marina centrum. Nytt namn för del av vägen är *Örnens väg*.

**Markörgatan**1984 (*Bn*)

Brandbergen

Kategori "*Skjutbana*"

Vägnamnet anknyter till den skjutbana som fram till början på 1960-talet fanns i området. Skjutbanan och dess verksamhet har inspirerat namngivaren till ett flertal vägnamn i området, såsom *Träffgatan*, *Kulfångsgatan* och *Markörgatan*. Vägen hette tidigare *Bomgatan*, men namnändrades på grund av betänkligheter mot namnets "negativa klang".

**(Marmorvägen)**1964 (*Bn*)

Tungelsta/Krigslida

Kategori "*Bergarter mm*"

Vägen ej utbyggd.

- (Marsvägen)** (1930-talet)  
Södra Handen  
Kategori "*Himlakroppar*"  
Namnet upphävdes år 1987 i samband med planläggning och exploatering av området.
- Mastvägen** 1953 (Kf)  
Vendelsö  
Kategori "*Fartygsanknytning*"
- (Matematikvägen)**  
Vendelsömalm  
Kategori "*Skolväsendet*"  
Inom området ligger *Mårtensbergs skola*. Skolhuset uppfördes 1895 och är fortfarande i bruk. Vägnamnet påträffat i äldre handlingar men vägen är ej lokaliserad.
- Matrosvägen** 1962 (Kf)  
Vendelsö  
Kategori "*Befattning på fartyg*"  
En matros jobbar huvudsakligen inom däcksavdelningen på handels- fiske- eller örlogsfartyg.
- (Medborgargränd)** 1943 (Tomtägaref)  
Norrby  
Planerad men ej utbyggd väg.
- Mejramgränd** 1969 (Kf)  
Västerhaninge/Jägartorp  
Kategori "*Örtväxter*"  
I närområdet låg under 1900-talets första hälft Rosenhills trädgårdsmästeri och blomsterhandel. Detta är sannolikt bakgrunden till kategorivalet och namngivningen av ett flertal vägar i området. Efter en felskrivning i beslutsprotokollet från 1969 förekommer ofta stavningen *Mejramsgränd* på adresskartor, i register med mera.

**Mejselgränd** 1969 (Kf)  
Västerhaninge/Nedersta  
Kategori "*Timmermannens redskap*"  
En av sju entrégränder till *Timmermansvägen*. Ett alternativt förslag vid namngivningen var *Borrsvängen*.

**Mellanvägen** 1967 (Kf)  
Vendelsö  
Vägen går parallellt med och *mellan* de äldre vägarna *Källtorpsvägen* och *Esplanaden*. Jämför *Tvärvägen* (numer *Sjömansvägen*) som är en tvärförbindelse mellan samma vägar.

**Meteorvägen** 1967 (Bn)  
Tungelsta/Hammarskogen  
Kategori "*Himlakroppar*"  
Vid namngivningen konstaterades att andra vägar inom fritidsbebyggelsen tidigare erhållit namn inom kategorin "*himlakroppar*" och att nya namn i området borde vara analoga med de befintliga. Ett alternativt förslag som tomtföreningen föreslog var *Morkullevägen*.

**Midgårdsvägen** 1955 (Kn)  
Handen  
Kategori "*Nordiska gudasagan*"  
*Midgård* är i den fornnordiska religionen en borg kring jordens mellersta del och där människorna bor till skydd mot jättarna. Tidigare namn för vägens västra del var *Kapellvägen*.

**Milavägen** (slutet av 1940-talet)  
Handen/Kolartorp  
Kategori "*Kolmilning*"  
I området finns en gammal kolmila. Mila/kolmila är en anordning för kolning och framställning av träkol. Se vidare: *Kolartorpsvägen*.



Kolmila på Gälö. Foto: Kjell Eriksson 2012

### Mjölnaire Grips väg 1991 (Bn)

Vega/Kvarntorp

Söderby kvarn vid Nynäsvägen inköptes år 1923 av mjölnaire **David Grip**. Efter hans död år 1931 övertog sonen **Ragnar Grip** kvarnen och drev den fram till nedläggningen år 1962. Familjen **Grip** och mjölnartraditionen har således varit av stor betydelse för området. Tidigare namn för del av vägen var *Trädgårdsvägen*.



Söderby kvarn. Foto Kjell Eriksson 2014

### Mjölartäppan 1976 (Bn)

Jordbro

*Mjölartäpporna* var ett så kallat ägonamn på skogsskiften som tillhörde gårdarna i området. Namnet finns angivet i äldre storskifteshandlingar bland annat från år 1800.

### Moddlargränd 1969 (Kf)

Västerhaninge/Nedersta

Kategori "Målarens redskap"

En av sex entrégränder till *Målarvägen*.

En moddlare är en fast tunn pensel.

### Moränpasset 1969 (Bn)

Jordbro

Kategori "Geologi - Bergarter"

Se även *Moränvägen*.

### Moränvägen 1962 (Kf)

Jordbro

Kategori "Geologi - Bergarter"

Namn-kategorin härrör sig från den rullstensås som sträcker sig genom Jordbro. Morän är ett sammanfattande namn på sorterat stenmaterial, som bland annat i Jordbro har avsatts på marken i samband med inlandsisens avsmältning.

### (Mostigen) 1964 (Bn)

Västerhaninge

Ett alternativt förslag vid namngivningen var *Mossvägen*.

Vägen är aldrig utbyggd.

### (Mossvägen) (1930-talet)

Handen/Södra Handen

Vägen angränsade till *Slätmossen*, vilket sannolikt har påverkat namngivaren till namnvalet.

Vägsträckan ingår från och med år 1970 i *Tuvvägen*.

### (Mossvägen)

Vendelsö/Gudö

Nytt namn från och med år 1970 är *Godsägervägen*.

**Mostensvägen**1976 (*Bn*)

Jordbro

Kategori ”*Geologi - Bergarter*”

Namnkategoriin härrör sig från den rullstensås som sträcker sig genom Jordbro. Namnkombinationen **mosten** känns dock ologiskt i förhållande till kategori valet. *Mo* är en finkornig *jordart* (kornstorlek mellan 0,2 – 0,02 mm) medan sten är en *bergartspartikel*.

**(Movägen)**

1930-talet

Handen

Kan områdets torra tallmark (*mo*) ha bidragit till namnvalet?

Vägen låg tidigare inom nuvarande *Haninge centrumområdet* och vägnamnet upphävdes år 1963.



Busshållplatsen vid Movägen (1950-talet?). Haninge kommuns bildarkiv.

**Mulstavägen**

Tungelsta/Mulsta

Bynamnet **Mulsta** härstammar sannolikt från 1300-talet (skrevs *In mulistum*). Namnet har tolkats utifrån personbinamnet/jämförelsenamnet *Mule* (det inte är ovanligt att kroppsdelar på djur och människor används i ortnamn), men kan lika gärna innehålla ordet *mule* i terrängbetecknande funktion.

**Munspelsvägen**1955 (*Vägnamnsber*)

Vendelsö/Gudö

Kategori ”*Musikinstrument*”

Kallades sannolikt tidigare för *Tallåsvägen*.

**Murarvägen**1969 (*Kf*)

Västerhaninge/Nedersta

Kategori ”*Byggnadsyrken*”

Fem entrégränder med anknytning till muryrket ansluter till vägen (*Rätskivegränd, Okgränd, Baljegränd, Murslevsgränd* och *Kvastgränd*).

**Murslevsgränd**1969 (*Kf*)

Västerhaninge/Nedersta

Kategori ”*Murarens redskap*”

En av fem entrégränder till *Murarvägen*.

**Myggvägen**1955 (*Vägnamnsber*)

Vendelsö/Gudö

Kategori ”*Insekter*” (*stickande?*)

Vägen hette tidigare *Åkervägen*.

**Myrmalmsringen**1980 (*Bn*)

Handen/Söderby

Myrmalm är järnmalm i grus- eller gyttjig form som förekommer i fuktig mark. Myrmalm började användas under järnåldern (cirka 2000 år sedan) och inom området finns ett stort järnåldersgravfält. Ett första förslag till namnsättning var *Bronsåldersringen*, men eftersom inga lämningar från denna tidsepok förekommer inom området ansågs namnet missvisande. Se även *Järnåldersringen*.

**(Myrvägen)**1930 (*WoG väg*)

Vendelsömalm

I namnbeslutet från år 1930 står ”*vägen mellan Landsvägen och Ramsdalens gräns*”. Vägen namnändrades år 1955 till *Lisebergsvägen*.

**(Mysingstorget)**1987 (*Bn*)

Handen

Namnättningen i området påminner om kommunens anknytning till kust och hav och med utgångspunkt från att Haninge redan på 1500-talet var Sveriges marina centrum. Här syftar namnvalet på fjärden **Mysingen**.

**Målarvägen** 1969 (Kf)  
 Västerhaninge/Nedersta  
 Kategori "Byggnadsyrken"  
 Sex entrégränder med anknytning till målaryrket ansluter till vägen (*Spackelgränd, Pytsgränd, Moddlargränd, Sichelgränd, Borstgränd* och *Penselgränd*).

**(Månstigen)** (1930-talet)  
 Södra Handen  
 Kategori "Himlakroppar"  
 Namnet upphävdes år 1987 i samband med ny planläggning och exploatering av området.

**Månvägen**  
 Tungelsta/Vreta  
 Kategori "Himlakroppar"

**Mårdvägen** (1930-talet)  
 Handen/Norra Handen  
 Kategori "Mårddjur och gnagare"  
 Tidigare namn för vägens norra del var *Norra Vägen*.


**Mårtensbergsgången** 1983 (Bn)  
 Vendelsöalm/Mårtensberg  
 Namnet *Mårtensberg*, se *Mårtensbergsvägen*.

**Mårtensbergskorset** 1969 (Bn)  
 Vendelsöalm/Mårtensberg  
 Trafikplats/rondell. Namnet *Mårtensberg*, se *Mårtensbergsvägen*

**Mårtensbergsvägen**  
 Vendelsöalm/Mårtensberg  
 Efter torpet *Mårtensberg*. Torpet omnämns år 1770 men finns idag inte kvar. Södra delen av vägen ändrade år 1961 namn till *Klenavägen*. Västra delen (väster om Gudöbroleden) upphävdes år 1980. Före detta *Lärvägen* ingår från och med år 1986 i vägnamnet.

**Måsövägen** 1940-talet (Expl)  
 Vega  
 Kategori "Vegaexpeditionen" (bakgrund: se *Vegavägen*)  
 Efter ön och kommunen *Måsö* i norra Norge. Hamnen på *Måsö* angjordes av ångfartyget Vega under dess färd kring Asien och Europa åren 1878-1880. Expeditionen var den första som lyckades genomföra en resa via Norra Ishavet (den så kallade Nordostpassagen).

**Nedergården** 1976 (Bn)  
 Jordbro  
*Nedergården* och *Uppgården* var två intill varandra liggande gårdar i området. Gårdsnamnen finns angivna i storskifteshandlingar redan på 1700-talet. Ett alternativt förslag vid namngivningen var *Båtsmansjorden*.



Utdrag ur storskifteshandlingar från år 1800.

**Nedersta allé** 2009 (Sbn)  
 Västerhaninge/Nedersta  
 Namnet *Nedersta*, se *Nederstavägen*.

**Nederstaleden** 1969 (Kf)  
 Västerhaninge/Nedersta  
 Namnet *Nedersta*, se *Nederstavägen*

**Nederstavägen**

Tungelsta/Krigslida

Efter gården *Nedersta*. Nybygget kallades först *Eriksberg* men ändrades till *Nedersta* år 1881. Namnet kommer ur den ursprungliga namnformen *Nödesta*. Bebyggelsenamnet finns omnämnt redan på 1300-talet och skrevs då *Nydiastum*. År 1969 föreslogs en namnändring av vägen till *Kortvägen* alternativt *Nödestavägen*. Förslagen avsågs dock av kommunalfullmäktige.

**Nedre Oxhagen**

1981 (Bn)

Vendelsö/Oxhagen

Namnet *Oxhagen*, se *Oxhagsvägen*Vägen ingick tidigare i *Gamla Lyckebyvägen*.**(Neptunigången)**

1981 (Bn)

Handen

Kategori "Havsgudar"

I de sydvästra delarna av Handen är namngivningen knuten till temat "kust, hav och sjö". I södra centrumområdet har detta övergripande temat kopplats ihop med kategorin "havsgudar". *Neptunus* är en forntida gudomlighet med anknytning till floder, sjöar och källor.

**Nisses väg**

1977 (Bn)

Jordbro/Företagsparken

Namnet *Tok-Nisses bro* har återfunnits i äldre lantmäterihandlingar, bland annat på en karta från år 1742, och avser en gammal bro nära *Däntorpsvägen*. Namnet associerar sannolikt på någon tidigare närboende med öknamnet "Tok-Nisse".

**Nordanvägen**

1968 (Kf)

Västerhaninge/Centrum

Ett alternativt förslag vid namngivningen var *Sunnanvägen*.

Förslaget avvisades på grund av förväxlingsrisken med närliggande *Sommarvägen*.

**Nordenskiölds Väg**

1940-talet (Expl)

Vega

Kategori "Vegaexpeditionen" (bakgrund: se *Vegavägen*)

**Adolf Erik Nordenskiöld** (1832-1901) var polarforskare och expeditionens befälhavare på ångfartyget Vega under dess färd kring Asien och Europa åren 1878-1880. Expeditionen var den första som lyckades genomföra en resa via Norra Ishavet den så kallade Nordostpassagen).



Posten hedrade A E Nordenskiöld år 1973 med ett frimärke.

**Nordostpassagen**

1940-talet (Expl)

Vega

Kategori "Vegaexpeditionen" (bakgrund: se *Vegavägen*)

Namnet syftar på sjövägen i Arktis mellan Atlanten och Stilla havet. Ångfartyget Vega gjorde sin färd kring Asien och Europa åren 1878-1880 och expeditionen var den första som lyckades genomföra en resa via Norra Ishavet (den så kallade Nordostpassagen). Vägnamnet avsåg från början en planerad men ej utbyggd väg i områdets östra del. År 1982 flyttades vägnamnet över till nuvarande vägsträckning.



Fartyget Vegas resa genom Nordostpassagen. Nordostpassagen visas med röd linje.



**Nordqvists Väg**1947 (*Expl*)

Vega

Kategori ”*Vegaexpeditionen*” (bakgrund: se *Vegavägen*)

**Oscar Nordqvist** (1858-1925) var tolk för ryska språket och biträdande zoolog på ångfartyget Vega under dess färd kring Asien och Europa åren 1878-1880. Expeditionen var den första som lyckades genomföra en resa via Norra Ishavet (den så kallade Nordostpassagen).

**Norra Entréplan**1986 (*Bn*)

Handen/Haninge centrum

Området vid Haninge innecentrums norra entré.

**(Norra Jordbrovägen)**1962 (*Kf*)

Jordbro

Namngivarens ursprungliga tanke var att vägen skulle namngävas med två väderstrecksangivande delar, *Södra* respektive *Norra Jordbrovägen*. Så blev dock inte fallet varför namnet aldrig kommit i bruk. Namnet **Jordbro**, se *Södra Jordbrovägen*.

**Norra Kronans gata**1972 (*Bn*)

Brandbergen

Kategori ”*Stjärnbilder*”

Brandbergen är den högst belägna stadsdelen i kommunen. Namngivaren tyckte därför att gatunamnen i området borde anknyta till himmelska begrepp. Det låg då nära tillhands att använda namn på olika stjärnbilder. Inom området har gatorna tidigare åsatts namn utifrån den så kallade zodiaken eller djurkretsen. Förrådet av sådana stjärnbildsnamn var uttömt (*Kräftans gata* ansågs olämpligt som gatunamn). Namnet måste därför sökas utanför djurkretsen och då helst på samma avstånd från vårdagsjämningspunkten som *Jungfrun* och *Vägen* (som givit namn åt närliggande gator). En sådan stjärnbild var **Norra Kronan**.

**(Norra leden)**1969 (*Kf*)

Västerhaninge

Planerad men ej utbyggd sekundärled.

**Norra Läget**1976 (*Bn*)

Jordbro

Namnet anknyter till så kallade ägonamn på skogsskiften som tillhörde gårdarna i området. Skiftet *Herrängen*, som finns angivet i äldre storskifteshandlingar, är uppdelat i *Östra läget*, *Mellanläget* och *Västra läget*. Vägnamnen *Södra Läget* och *Norra Läget* är troligtvis en konstruktion och har därmed ingen kulturhistorisk bakgrund. Namnens orienterande förleder stämde ju bättre med vägarnas geografiska läge i förhållande till varandra. Ett alternativt förslag vid namngivningen var *Herrängen*.

**(Norra Storängsvägen)**

1970

Vendelsö/Sågen-Grindstugan

Namnet *Storängen*, se *Storängsvägen*

Efter utbyggnaden av Gudöbroleden år 1970 blev *Storängsvägen* avskuren i en nordlig och en sydlig del. Detta föranledde namnbytet på vägen. Nytt namn från och med år 1993 är *Lupinstigen*.

**(Norra Sågenvägen)**1975 (*Bn*)

Vendelsö/Sågen

Ett sågverk och brädgård (Vendelsö Såg) låg tidigare i området och var verksamt under perioden cirka 1910-1960. Områdesnamnet *Sågen* härrör sig naturligtvis från denna verksamhet. Namnändrades år 1978 till *Sågenvägen*.

**Norra Vägen**

Norra Handen

Vägen ligger i den **norra** delen av Handen. Vägens sträckning ändrades år 1977 och den norra delen namnändrades till *Mårdvägen*.

**Norrby Backstig**1970 (*Bn*)

Norrby

Terrängbeskrivande.

Tidigare namn var *Backstigen*.**Norrby Bergsväg**

Norrby

Terrängbeskrivande. Vägen skrevs tidigare *Norrbybergsvägen*.

**(Norrby Kärrväg)** 1970 (*Bn*)  
Norrby  
Planerad men ej utbyggd väg. Tidigare namn var *Kärrvägen*.

**Norrby Skogsväg** (slutet av 1940-talet)  
Norrby  
Vägen sträcker sig i riktning mot Norrbyskogen.  
Vägen hette tidigare *Skogsvägen*.

**Norrby Strandstig** (slutet av 1940-talet)  
Norrby  
Stigen går utmed stranden vid sjön Drevviken.  
Vägen hette tidigare *Strandstigen*.

**Norrby Torg** 1943 (*Tomtägaref*)  
Norrby



Kanske världens minsta torg? Foto: Kjell Eriksson

**Norrby Vinterväg** 1967 (*Kf*)  
Norrby  
Vägen plogades inte av vägföreningen under vintrarna på 1940-talet. Istället måste vägen skottas för hand och fick då karaktär av en "vinterväg". Tidigare namn var *Vintervägen*.

**Norrbyvägen**  
Norrby  
Efter byn och gården *Norrby* tidigare bennämnd *Upp-Norrby* eller *Opp-Norrby* (den övre norra byn). Vägens sträckning har vid omdragningar ändrats ett flertal gånger. Ett äldre namn för en del av vägen var *Logvägen*.



Norrby centrum! Busshållplats i korsningen Norrbyvägen och Badstrandsvägen.  
Foto: Kjell Eriksson

**(Norrby Ängsväg)**  
Norrby  
Vägsträckningen ingår sedan år 1955 i *Smultronvägen*.  
Har kanske ursprungligen kallats enbart *Ängsvägen*?

**Norrskogsvägen**  
Västerhaninge/Norrskogen  
Ribby bys utmarker och skog i norr benämndes historiskt som *Norrskogen*. Namnet finns även angivet som bebyggelsenamn på karta upprättad år 1933.

**Norrängsvägen**  
Vendelsö/Österäng  
Troligtvis efter ett naturnamn på ängar i området. Jämför närliggande *Söderängsvägen* och *Österängsvägen* (samtliga vägar ligger i närheten av gården *Österäng*). Lägg märke till att *Norrängsvägen* ligger söder om *Söderängsvägen*.

**(Notvägen)**  
Vendelsö/Tutviken  
Vägnamnet påträffat i äldre handlingar men är ej lokaliserat.

**(Nya Vägen)**

Vendelsö/Gudö

**(Nygårdsvägen)**

1955 (Vägnamnsber)

Vendelsö/Österäng

Vägnamnet påträffat i äldre handlingar. Sannolikt namnändrad till *Högdalsvägen*.

**Nynäsvägen**

Vega - Handen - Jordbro – Västerhaninge - Fors

Väg mot *Nynäshamn* (ej väg 73, motorvägen). Den ursprungliga landsvägen, sträckan Skanstull – Handen, ingick tidigare i Dalarövägen. Sträckan från Handen och söderut kallades i äldre tider för *Landsösvägen* (vägen mot *Öjal Landsort*).



Nynäsvägen i Handen (1940-1950 talet?). Till vänster syns infarten till Gamla Folkets Hus. Foto: Haninge kommuns bildarkiv.

**Nytorpsvägen**

1968 (Kf)

Västerhaninge/Åby

Efter torpet *Nytorp*. Namnet finns omnämnt redan år 1690. Vägen ledde i sitt ursprungliga läge till torpet, som brändes ner år 1981. Ett annat namnförslag på vägen var *Farleden*.

**(Nyängsvägen)**

1930 (WoG vägf)

Vendelsö

Namnet *Nyängen* finns angivet på karta över Vendelsö säteris ägor upprättad åren 1880-1881. I namnbeslutet från år 1930 står "vägen från *Djurgårdsvägen* nedanför *Nyängen*".

**Nålvägen**

1930 (WoG vägf)

Vendelsö/Gudö

En kort "stickväg". Kan namnvalet syfta på detta? I namnbeslutet från år 1930 står "vägen från *Landsvägen* förbi *Fribergs*"

**Nävervägen**

1966 (Kf)

Vendelsömalm/Ramsdalen

Kategori "Delar av träd"

Del av vägen kom år 1977 att ingå i *Granebovägen*.

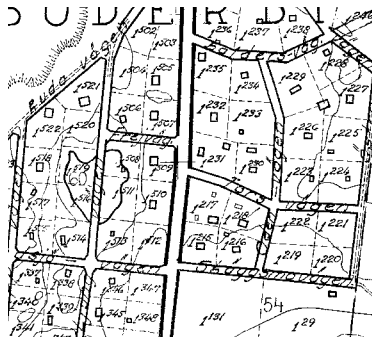
**Odenvägen**

(1940-talet)

Handen

Kategori "Nordiska gudasagan"

*Oden* var den fornnordiska gudavärldens överhuvud, den så kallade Allfadern. Vägens ursprungliga stäckning från 1940-talet överensstämmer väl med den nutida sträckningen. Tidigare namn på den norra delen av vägen var *Torsvägen* (1963-1965) och *Tyrvägen* (1965-1987).



Odenvägens ursprungliga sträckning. Utdrag ur kommunens kartverk från år 1949.

**Odlingsvägen**

1955 (Vägnamnsber)

Handen/Hermanstorp

**(Odonvägen)**

Norrby

Kategori "Blommor och bär"

Bakgrunden till kategorivalet och vägnamnet, se under *Floravägen* (i Norrby). Vägen namnändrades år 1967 till *Slånäbärsvägen*. Planerad men ej utbyggd väg.

**Okgränd** 1969 (*Kf*)

Västerhaninge/Nedersta

Kategori "Murarens redskap"

En av fem entrégränder till *Murarvägen*.

**Olof Palmes plats** 1995

Handen/Eskilsparken

Efter **Olof Palme** (1927-1986) som var Sveriges statsminister åren 1969-1976 och 1982-1986. Olof var partiledare för socialdemokraterna åren 1969-1986.



Olof Palmes plats i Eskilsparken. Foto: Eva Simonson

**Olsängsvägen** 1955 (*Vägnamnsber*)

Handen/Hermanstorp

Efter torpet **Olsängstorp**. Torpnamnet är omnämnt år 1720 som skattetorp under namnen *Hermanstorp* eller *Olsängstorp*. Vägnamnet *Gamla Olsängsvägen* finns angivet (inristat) på en sten intill vägen. Jfr *Hermanstorpsvägen*.



En annorlunda vägnamnsskylt.  
Foto: Kjell Eriksson

**(Olvonvägen)** 1970 (*Bn*)

Södra Handen

Kategori "Växter"

Namnet upphävdes år 1987 i samband med planläggning och exploatering av området. Vägen hette tidigare *Solvägen*.

**(Orgelvägen)** 1955 (*Vägnamnsber*)

Vendelsö/Tutviken

Kategori "Musikinstrument"

Vägnamnet påträffat i äldre handlingar men vägen är ej lokaliserad.

**(Orionvägen)**

Vendelsö/Tutviken

Vägnamnet påträffat i äldre handlingar men vägen är ej lokaliserad.

**Orrvägen** 1962 (*Bn*)

Tungelsta/Krigslida

Kategori "Fåglar"

**(Orrvägen)** 1930 (*WoG väg*)

Vendelsö/Sågen

Vid namngivningen år 1930 står "vägen från *Landsvägen* till hörnet i kvarteret *Orren*". Ingår sannolikt numer i *Norrbyvägen*.

**Oscars Väg** 1940-talet (*Expl*)

Vega

Kategori "Vegaexpeditionen" (bakgrund: se *Vegavägen*)

Kung **Oscar II** (1829-1907) var en av tre finansärer som

bekostade polarexpeditionen då ångfartyget

Vega gjorde sin färd kring Asien och Europa åren 1878-1880.

Expeditionen var den första som lyckades genomföra en resa

via Norra Ishavet (den så kallade Nordostpassagen). Namnet

avsåg från början (1940-talet fram till 1981) den södra delen av *Lignells väg* och upphävdes för denna vägsträcka år 1982.



Kung Oscar II

**Oxens gata**1969 (*Bn*)

Brandbergen

Kategori ”*Stjärnbilder i zodiaken*”

Brandbergen är den högst belägna stadsdelen i kommunen. Namngivaren tyckte därför att gatunamnen i området borde anknyta till himmelska begrepp (inom astronomin). Gatorna fick därför namn utifrån den så kallade zodiaken eller djurkretsen. Zodiaken innehåller 12 stjärnbilder, en för varje månad och namnen är ju kända bland annat genom tidningarnas horoskop.

**Oxhagsgången**1981 (*Bn*)

Vendelsö/Oxhagen

Namnet *Oxhagen*, se *Oxhagsvägen*.**Oxhagsvägen**1930 (*WoG väg*)

Vendelsö/Oxhagen

Efter torpet *Oxhagen*. Det finns omnämnt i jordeböckerna år 1731 och 1740 som skattelagt torp under Wändelsö säteri. Stugan fanns kvar ända in på 1960-talet. I namnbeslutet från år 1930 står ”*vägen från Sägen till Grindstugan*”. Namnet för norra delsträckan av vägen upphävdes år 1970 och samtidigt beslutades att den skulle ingå i *Apelvretsvägen*. Den ursprungliga västra sträckningen av vägen ändrades år 1975, varvid namnet för denna del upphävdes.

**Palanders Väg**1940-talet (*Expl*)

Vega

Kategori ”*Vegaexpeditionen*” (bakgrund: se *Vegavägen*)

*Louis Palander* (1842-1920) var kapten och chef på ångfartyget Vega under dess färd kring Asien och Europa åren 1878-1880. Expeditionen var den första som lyckades genomföra en resa via Norra Ishavet (den så kallade Nordostpassagen). Tidigare namn på en del av vägen var *Almqvists Väg*.

**(Panzarvägen)**

Vendelsömalm

Efter brevbarare *Panzar*, som bodde i området på 1950-talet. Vägen är namnändrad till *Elsebergsvägen*.

**Parkvägen**

(1930-talet)

Handen

*Parkvägen* är ett av de mest förekommande vägnamnen inom våra tätorter. Vägen går i söder fram till *Brageparken*.

**Parkvägen**

Västerhaninge/Norrskogen

*Parkvägen* är ett av de mest förekommande vägnamnen inom våra tätorter. Tidigare namn för del av vägen var *Granvägen*. Ett alternativt förslag vid ny namngivningen av den ursprungliga *Granvägen* var *Granbergsvägen*. En del av vägen namnändrades år 1968 till *Hagbergsvägen*.

**(Parkvägen)**1930 (*WoG väg*)

Vendelsö/Sägen

I namnbeslutet från år 1930 står ”*vägen från Lyckebyvägen till Grustaget*”.

**Passgränd**1969 (*Kf*)

Västerhaninge/Nedersta

Kategori ”*Timmermannens redskap*”

En av sju entrégränder till *Timmermansvägen*. Ett alternativt förslag vid namngivningen var *Vattenpassgränd*.

**(Pennvägen)**

Vendelsömalm/Mårtensberg

Kategori ”*Skolväsendet*”

Inom området ligger *Mårtensbergs skola*. Skolhuset uppfördes 1895 och är fortfarande i bruk. Vägnamnet är påträffat i äldre handlingar, men ej lokaliserat (sannolikt aldrig utbyggd).

**Penselgränd**1969 (*Kf*)

Västerhaninge/Nedersta

Kategori ”*Målarens redskap*”

En av sex entrégränder till *Målarvägen*.

**Petuniavägen** 1999 (*Mbn*)  
Vendelsö/Grindstugan  
I området fanns tidigare växthus och här bedrevs växthusnäring. Vägnamnet associerar därför till temat kultiverade prydnadsväxter. Tidigare namn var *Solvägen*.

**(Pianovägen)**  
Vendelsö/Tutviken  
Kategori "*Musikinstrument*"  
Vägnamnet påträffat i äldre handlingar men har ej lokaliserats.

**Pilvägen** 1955 (*Vägnamnsber*)  
Vendelsö/Lyckebyn  
Kategori "*Träd*"

**Pipvägen**  
Handen/Kolartorp  
Kategori "*Kolmilning*"?  
Ordet *pip* eller *pipa* har troligtvis ett samband med namnkategorin *kolmilning*. I området finns en gammal kolmila och på dessa förekom ofta så kallade rökippor.

**Plankvägen** 1970 (*Bn*)  
Vendelsö/Sågen  
Kategori "*Sågverk*"  
Ett sågverk och brädgård (Vendelsö Såg) låg tidigare i området och var verksam under perioden cirka 1910-1960. Områdesnamnet Sågen härrör sig också från denna verksamhet. Vägens tidigare namn var *Källvägen*.

**Platåvägen**  
Vendelsö/Lötkärr  
Kanske namngivaren syftade på vägens sträckning upp mot en bergsplatå. Västra delen av vägen namnändrades år 1987 till *Tistelvägen*.

**(Pliggvägen)** 1953 (*V-ö väg*)  
Vendelsö  
Närstående *Skomakarvägen* har sannolikt inspirerat till namnvalet (pligg = trästift som förr användes vid skottverkning). Vägen heter numera *Skepparvägen*.

**Plöjarvägen** 1969 (*Kf*)  
Västerhaninge/Ribbyholm  
Namnvalet härrör sig från att vägen tidigare gick genom ett åkerskifte. Ett alternativt namnförslag var *Plogvägen*.

**Polarvägen** 1940-talet (*Expl*)  
Vega  
Kategori "*Vegaexpeditionen*" (bakgrund: se *Vegavägen*)  
Ordet *polar* syftar på områdena kring våra poler. Ångfartyget Vega gjorde sin färd kring Asien och Europa åren 1878-1880 och expeditionen var den första som lyckades genomföra en resa via *Norra polarhavet* (den så kallade Nordostpassagen).

**(Polisvägen)** (1930-talet)  
Handen  
Efter vägen bodde fjärdingsmannen (polisen) Kalle Lundvall under 1930-1950-talet. Vägen gick tidigare, innan utbyggnaden av centrala Handen, mellan *Nynäsvägen* och *Övre Rudasjön*. Vägnamnet upphävdes år 1963.

**Porfyrstigen** 1964 (*Bn*)  
Tungelsta/Krigslida  
Kategori "*Bergarter mm*"

**(Porsvägen)** (1930-talet)  
Södra Handen  
Kategori "*Växter*"  
Vägen angränsade till *Slätmosse* (med mossor, tuvor och kanske pors). Jfr *Mossvägen* och *Tuvvägen*. Vägens sträckning sammanfaller ungefär med nuvarande *Vallavägens* västra del.



**Poseidons gränd**

1991 (Bn)

Handen/Haninge centrum

Kategori "Havsgudar"

I de sydvästra delarna av Handen är namngivningen knuten till temat "kust, hav och sjö". I södra centrumområdet har detta övergripande temat kopplats ihop med "havsgudar i den grekiska mytologin". Poseidon är ju havets gud.

**Poseidons Torg**

1986 (Bn)

Handen/Haninge centrum

Kategori "Havsgudar"

Namnet *Poseidon*, se *Poseidons gränd***Prästallén**

2007 (Sbn)

Västerhaninge

Vägen sammanfaller med den allé som sedan början av 1800-talet har lett fram till *Västerhaninge prästgård* (*Åby prästgård*). Den gamla prästgården från slutet av 1700-talet är rivna och den nuvarande gården är uppförd år 1923.



Allén fram till prästgården. Bilden är från början av 1900-talet. Haninge kommuns bildarkiv.

**Prästgårdsängen**

2011 (Sbn)

Västerhaninge

Vägen sträcker sig över den tidigare ängen söder om *Västerhaninge prästgård* (*Åby prästgård*). Den gamla prästgården från slutet av 1700-talet är rivna och den nuvarande gården är uppförd år 1923.

**(Pulpetvägen)**

Vendelsöalm/Mårtensberg

Kategori "Skolväsendet"

Inom området ligger *Mårtensbergs skola*. Skolhuset uppfördes 1895 och är fortfarande i bruk. (Pulpet = skrivmöbel, skolbänk.) Vägen ingår från och med 1986 i *Mårtensbergsvägen*.

**Pusshagen**

1976 (Bn)

Jordbro

Inspirationen till namnvalet kommer från ägonamnet på den äng/hage och tidigare låg strax söder om korsningen *Blockstensvägen* och *Höglundavägen*. Enligt traditionen ägde tidigare midsommarfirandet rum i denna hage, med midsommarstång, lekar och dans, kanske långt in på midsommarnatten. Med lite fantasi kan man därmed kanske ana bakgrunden till namnet.

**(Pyrolavägen)**

1970 (Bn)

Handen

Kategori "Växter"

Namnet upphävdes år 1981 i samband med utbyggnad av centrumområdet. Tidigare namn var *Frejvägen*.

**Pytsgränd**

1969 (Kf)

Västerhaninge/Nedersta

Kategori "Målarens redskap"

En av sex entrégränder till *Målarvägen*. (Pyts=hink, burk.)

**Päronvägen**

1955 (V-ö vägf)

Vendelsö/Apelvreten

Kanske det intilliggande gamla torpnamnet *Apelvreten* (apel = äppelträd) inspirerat till namnvalet.

**Ragnebergsvägen**

1962 (Kf)

Vendelsöalm

Kategori "Mansnamn+bergsvägen"

Öster om Vendelsöalmsvägen låg tidigare torpet *Anneberg* (se *Annebergsvägen*). Detta torpnamn har inspirerat till temat i området, ett "kvinnonamn" följt av "-bergsvägen". För vägar i det något senare utbyggda området väster om Vendelsöalmsvägen har "kvinnonamn" byts ut mot "mansnamn".

**Ramsdalsvägen** 1930 (*WoG väg*)  
 Vendelsöholm/Ramsdalen 1966 (Kf)  
 Efter torpet/gården *Ramsdal*. Namnet finns angivet i jordeböckerna redan år 1731 och då som frälsehemman. Huvudbyggnaden på nuvarande gården uppfördes år 1914. Vägnamnet avsåg under åren 1930-1954 den vägsträcka som motsvarar nuvarande *Annebergsvägen*. I namnbeslutet från år 1930 står ”*vägen från Landsvägen till Ramsdalen*”. Namnet för den nuvarande vägsträckningen började gälla år 1966.

**Ramskogsvägen** 1976 (*Bn*)  
 Vendelsöholm  
 Namnet tillkommet som ett komplement till närliggande *Ramsdalsvägen*. *Ramskogen* är dock en konstruktion och har ingen kulturhistorisk bakgrund. Ett flertal namnförslag diskuterades vid namngivningen, bland annat *Adabergsvägen*.

**Rapsstigen** 1969 (*Kf*)  
 Tungelsta/Hammarängen  
 Kategori ”*Sädesslag (oljeväxt)*”  
 Ett alternativt namnförslag var *Vinbärstigen*.

**Riavägen** 2012 (*Sbn*)  
 Västerhaninge/Skarplöt  
 Kategori ”*Jordbruk och jordbruksredskap*”  
 Kategorivalet härrör sig från att vägen ligger inom ett större kulturhistoriskt jordbruks- och odlingslandskap (ria = byggnad/lada för torkning av säd med mera).

**Ribby allé** 1989 (*Bn*)  
 Västerhaninge/Ribby  
 Namnet *Ribby*, se *Ribbyvägen*.

**Ribbyholmsvägen** 2011 (*Sbn*)  
 Västerhaninge/Skarplöt  
 Efter gården *Ribbyholm*. Namnet finns omnämnt från mitten av 1880-talet. Gårdsbyggnaden finns inte kvar. Namnet *Ribby*, se *Ribbyvägen*. Planerad väg under utbyggnad.

**Ribbylundsvägen**  
 Västerhaninge/Ribby  
 Efter torpet *Ribbylund*, ett ställe som tillkom som bostad i slutet av 1870-talet. Torpet låg cirka 200 m söder om vägen. Namnet *Ribby*, se *Ribbyvägen*.

**Ribbyvägen** (1960-talet)  
 Västerhaninge/Ribby  
 Efter byn *Ribby*. Efterleden *-by* kan tolkas som boplats, gård eller by.

**Ringvägen**  
 Västerhaninge/Åby  
 Vägen har en ringformad sträckning.

**(Risstigen)** 1969 (*Kf*)  
 Tungelsta/Hammarängen  
 Kategori ”*Sädesslag*”  
 Planerad men ej utbyggd väg. Alternativa förslag vid namngivningen var *Hirsstigen*, *Jordgubbsstigen* eller *Rypstigen*.

**Ristarvägen** 1980 (*Bn*)  
 Handen/Söderby  
 Inskriptionen på den runsten, som påträffades år 1821 på Söderby säteri och nu står vid Söderby gård, är ”*Hjälmvild reste stenen efter Torgöt, sin son. Amunde ristade runorna*”. Vägnamnet syftar således på den forne runristaren. Alternativa förslag vid namngivningen var *Hällristarvägen* och *Runristarvägen*.

**Rosenhillsvägen** (1960-talet)  
 Västerhaninge/Jägartorp  
 Efter lägenheten/villan och handelsträdgården *Rosenhill* som tidigare låg vid vägens norra ände. Namnet finns bland annat angivet på karta från 1906. *Rosenhill* var ett vanligt förekommande namn på stugor och gårdar i Sverige under 1900-talets första hälft.

**Rosgården** 1985 (Bn)

Tungelsta

Kategori "Trädgård och växtodling"

Tungelsta har sedan lång tid tillbaka förknippats med trädgårds- och växtodling. Inom bostadsområdet startade Gustaf Andersson, kallad "Ros-Anders", trädgårdsodling år 1907.

**Rosvägen**

Tungelsta

Kategori "Trädgård och växtodling"

Tungelsta har sedan lång tid tillbaka förknippats med trädgårds- och växtodling. I området startade Gustaf Andersson, kallad "Ros-Anders", trädgårdsodling år 1907.

**Rudangången** 1981 (Bn)

Handen

Gångbro över järnvägen. Namnet **Rudan**, se *Rudanvägen*.

**Rudanvägen** 1987 (Bn)

Jordbro - Handen

Vägen går från Jordbro fram till **Rudans gård**, som är belägen mellan **Rudasjöarna** (Övre och Nedre Rudasjön). Gårdens huvudbyggnad kan vara från 1600-talet. Namnet *ruda* lär härstamma från det gammalsvenska ordet för "röja". Ett alternativ vid namngivningen var namnformen *Rudavägen*.



Rudans gård. Teckning av Gunilla Lindqvist 1989.

**(Rudavägen)** (1930-talet)

Södra Handen

Vägnamnet avsåg tidigare en vägsträckning som gick ner mot **Rudasjöarna**. Namnet **Rudan**, se *Rudanvägen*. Namnet överflyttades år 1981 till den närliggande vägen *Rudsjövägen*, vars vägnamn därmed upphörde. Vägnamnet upphävdes år 1987. Dess sträckning sammanfaller idag delvis med nuvarande *Marinens väg*.

**Rudsjöterrassen** 1981 (Bn)

Handen/Haninge centrum

Namnet **Rudan/Rudasjöarna**, se *Rudanvägen*.

**(Rudsjötorget)** 1981 (Bn)

Handen/Haninge centrum

Namnet **Rudan/Rudasjöarna**, se *Rudanvägen*.

**(Rudsjövägen)** (1930-talet)

Handen/Haninge centrum

Vägen ledde från Nynäsvägen ner till **Rudasjöarna**.

Namnet **Rudan/Rudasjöarna**, se *Rudanvägen*.

Nytt namn från och med 1981 var *Rudavägen* som i sin tur upphävdes år 1987.

**Rullharvsvägen** 2011 (Sbn)

Västerhaninge/Nedersta

Kategori "Jordbruk och jordbruksredskap"

Kategori valet härrör sig från att vägen ligger inom ett större kulturhistoriskt jordbruks- och odlingslandskap (rullharv = harv med pinnar på axlar lagrade i en ram). Planerad väg under utbyggnad.

**Runebergsvägen** 1943 (Tomtägaref)

Norrby

Efter **Rune Sundström** som bodde på *berget* vid vägen på 1940-talet. Vägen är skyltad men endast utbyggd med en smal stentrappa.



Runebergsvägens stentrappa. Foto: Kjell Eriksson 2014

### Runstensfaret

1986 (Bn)

Handen/Haninge centrum

Lastgata under centrumbyggnaderna. Namnet syftar på den runsten som står utanför Kulturhuset i Haninge centrum. (Efterleden *-faret* = underjordisk gata.)

### Runstensgången

1986 (Bn)

Handen/Haninge centrum

Gångstråk utanför norra entrén till Haninge centrum. Namnet syftar på den runsten som står utanför Kulturhuset i Haninge centrum.

### Runstenstorget

1965 (Kf)

Handen/Haninge centrum

Namnet syftar på den runsten som står utanför Kulturhuset i Haninge centrum.

### Runstensvägen

1930-talet

Handen

Namnet syftar på den runsten som idag står utanför Kulturhuset i Haninge centrum. Den ursprungliga vägen med namnet *Runstensvägen* gick från *Poseidons Torg* i sydostlig riktning fram till *Vikingavägens* södra vägslut. Namnet upphävdes för denna del och flyttades till nuvarande sträckning år 1963. Ett tidigare namn för vägen (fram till år 1963) var *Tyresövägen*. En mindre delsträcka kallades tidigare för *Uttervägen*.




Den på 1970-talet flyttade runstenen återställs i april år 2008 till sin ursprungliga plats vid Haninge kulturhus. Foto: Kjell Eriksson 2008.

### Runvägen

Tungelsta/Hammarängen

Sannolikt efter den runsten, vars nedre del påträffades år 1884 i en grusgrop i närheten. Stenen är nu uppställd bakom huvudbyggnaden på gården Hammar.



Runstensfragment vid gården Hammar. Teckning av Gustaf Westerlin år 1897.

### (Ryttarstigen)

Vendelsö/Lyckebyn

Troligen ett tidigare namn på *Älvestigen*.

- Ryttarvägen** 1970 (Bn)  
Vendelsö/Lyckeby  
Vägen hette tidigare *Skogsvägen*.
- Rådjursvägen** 1968 (Kf)  
Västerhaninge/Åby  
Kategori "Skogens djur" (bakgrund: se *Vargvägen*)  
Det ursprungliga namnförslaget var *Kryssargatan* (ett marint tema inom området). Kulturnämnden avvisade dock förslaget till förmån för namn inom kategorin "skogens djur".
- Rågstigen** 1969 (Kf)  
Tungelsta/Hammarängen  
Kategori "Sädeslag"
- Rännilsvägen** 1969 (Kf)  
Tungelsta/Mulsta  
Kategori "Vattendrag"  
Kategori valet syftar på vägens närhet till *Rocklösaån*.
- Rätskivegränd** 1969 (Kf)  
Västerhaninge/Nedersta  
Kategori "Murarens redskap"  
En av fem entrégränder till *Murarvägen*.
- Rättarvägen** 1956 (Vägnamnsber)  
Vendelsö/Gården  
Det korrekta namnet vid beslutstillfället var *Rättarevägen*.  
Namnet avsåg att erinra om gård och jordbruk kring *Vendelsö Gård* (rättare = arbetsledare i jordbruket med mera).  
Ett alternativt förslag vid namnsättningen var *Gårdsvägen*.
- Rödklintsvägen** (1960-talet)  
Västerhaninge/Jägartorp  
Kategori "Örtväxter"  
I närområdet låg under 1900-talets första hälft *Rosenhills* trädgårdsmästeri och blomsterhandel. Detta är sannolikt bakgrunden till kategori valet och namngivningen av ett flertal vägar i området.

**Rökärrsvägen**  
Handen/Kolartorp  
Bakgrunden till vägnamnet oklart!

**Rönnvägen** 1930 (WoG väg f)  
Vendelsö/Lötkärr  
I namnbeslutet från år 1930 står "vägen från Ångsvägen förbi Rönnlöws". Kanske namnvalet syftar på kommunalmanen **C. W. Rönnlöw**, som med familj, tidigare bodde efter vägen.

20	"	Landsvägen	"	Felaxden	"	"	"	Skogsvägen
21	"	Ållanvägen	"	förbi Nöbbäcks	"	"	"	Ållanvägen
22	"	Landsvägen	"	förbi Grindstuga	"	"	"	Grindstugavägen
23	"	Grindstugavägen	"	"	"	Rönnlöws	"	Barksvägen
24	"	"	"	Lin	"	Bendevägen	"	Ångsvägen
25	"	Ångsvägen	"	förbi Rönnlöws	"	"	"	Rönnlöws
26	"	Landsvägen	"	Lin	"	Lötkärr	"	Lötkärrsvägen

Utdrag ur protokoll fört vid sammanträde i Wendelsö o. Gudö vägförening den 6 nov 1930. Föreningen beslutade "att giva namn åt samhällets vägar". Antalet namngivna vägar i beslutet var 61 stycken, samtliga i Vendelsö-Gudöområdet, bland annat Rönnvägen.

**Rörvägen** 1967 (Kf)  
Jordbro/Företagsparken  
Kategori "Industri och handel"  
Nordost om vägen låg sedan början på 1960-talet "AB Bröderna Hedlunds Rörverk" (senare "Gränges Hedlund"). Verksamheten lades ner år 1991 och år 1998 etablerade sig Coca-Colas svenska huvudkontor och fabrik på fastigheten.



Gränges Hedlund fabrik och "Grängesgloben".  
Foto: Haninge kommuns bildarkiv.

**Salviagränd** 1969 (*Kf*)  
 Västerhaninge/Jägartorp  
 Kategori ”*Örtväxter*”  
 I närområdet låg under 1900-talets första hälft *Rosenhills* trädgårdsmästeri och blomsterhandel. Detta är sannolikt bakgrunden till kategorivalet och namngivningen av ett flertal vägar i området. Ett alternativt förslag vid namnsättningen var *Dragongränd*.

**(Sandellsvägen)** 1930-talet (*Expl*)  
 Vega/Söderhagen  
 Vägnamnet redovisat på en karta från 1949. *Sandell* var troligtvis en medarbetare på aktiebolaget Billiga Tomter. Bolaget avstuckade och sålde tomter i Vega på 1930- och 1940-talet. Vägsträckningen kom dock att ingå i *Vegavägen* och sedermera i *Uthagsvägen*. Se även *Lignells Väg* och *Hjälmsätters Väg*.

**Sandstenspasset** 1969 (*Bn*)  
 Jordbro  
 Kategori ”*Geologi - Bergarter*”  
 Se även *Sandstensvägen*.

**Sandstensvägen** 1962 (*Kf*)  
 Jordbro  
 Kategori ”*Geologi - Bergarter*”  
 Namnkategorin härrör sig från den rullstensås som sträcker sig genom Jordbro. Sandsten är en finkornig sedimentär bergart (kornstorlek mellan 0,6 - 2 mm).

**(Sandstigen)** 1964 (*Bn*)  
 Tungelsta/Krigslida  
 Kategori ”*Bergarter mm*”  
 Planerad men ej utbyggd väg.

**Satellitvägen** 1967 (*Bn*)  
 Tungelsta/Hammarskogen  
 Kategori ”*Himlakroppar*”  
 Vid namngivningen konstaterades att andra vägar inom fritidsbebyggelsen tidigare erhållit namn inom kategorin ”*himlakroppar*” och att nya namn i området borde vara analoga med de befintliga.

**(Sibirienvägen)** 1940-talet (*Expl*)  
 Vega  
 Kategori ”*Vegaexpeditionen*” (bakgrund: se *Vegavägen*)  
 Ångfartyget Vega gjorde sin färd kring Asien och Europa åren 1878-1880 och expeditionen var den första som lyckades genomföra en resa via Norra Ishavet (den så kallade Nordostpassagen). Fartyget passerade då i havet norr om sibiriska högländet. Vägnamnet upphävdes år 1982 och vägsträckningen kom därefter att ingå i *Dicksons Väg*.

**(Sibirienvägen)** 1969 (*Kf*)  
 Västerhaninge/Nedersta  
 Efter ägonamnet på en åker i området. Namnet är ett så kallade uppkallelsenamn som ofta uppstod på 1800-talet. *Sibirien*, det stora landområdet i öst, uppfattades ofta som svårodlat område och som låg väldigt avlägset. Det var inte ovanligt att lantbrukare därför döpte odlingslotten som låg långt ifrån gården till *Sibirien*. Vägnamnet avsåg en planerad väg med arbetsnamnet ”*Tvärleden*”.

**Sickelgränd** 1969 (*Kf*)  
 Västerhaninge/Nedersta  
 Kategori ”*Målarens redskap*”  
 En av sex entrégränder till *Målarvägen*. (Sickel = metallskiva för finputsning av trä.)

**Silovägen** 1977 (*Bn*)  
 Jordbro företagspark  
 Kategori ”*Industri och handel*”  
 Namnet syftar på den grustäktsverksamhet som tidigare bedrivits i området.

**Sippvägen** (1940-talet)  
 Handen/Kolartorp

**(Sippvägen)** 1943 (*Tomtägaref*)  
 Norrby  
 Kategori ”*Blommor och bär*”  
 Bakgrunden till kategorivalet och vägnamnet, se under *Floravägen* (i Norrby). Vägen namnändrades år 1970 till *Blåsippevägen*.



**Sjömansvägen** 1989 (*Bn*)  
Vendelsö  
Kategori ”Befattning på fartyg”  
Vägen hette tidigare *Svanvägen* (1930-1966) och *Tvårvägen* (1967-1988).

**Sjöviksvägen** 1943 (*Tomtägaref*)  
Norrby  
Vägen går ner mot liten vik i sjön Drevviken.  
Gården *Sjövikslund* låg i början på 1900-talet i området.

**Sjövägen** 1943 (*Tomtägaref*)  
Norrby  
Vägens sträckning går nära och parallellt med stranden vid sjön Drevviken.

**(Sjövägen)** 1930 (*WoG vägf*)  
Vendelsö/Grindstugan  
Planerad men ej utbyggd väg ner mot sjön Drevviken.  
I namnbeslutet från år 1930 står ”vägen från Solvägen till sjön”.

**Skansvägen** 1930 (*WoG vägf*)  
Vendelsö  
Kategori ”Fartygsanknytning”  
I namnbeslutet från år 1930 står ”vägen från Landsvägen till grusgropen”.

**Skarplöts allé** 2009 (*Sbn*)  
Västerhaninge/Skarplöt  
Namnet *Skarplöt*, se *Skarplöts gård*.

**Skarplöts gård** 2011 (*Sbn*)  
Västerhaninge/Skarplöt  
Efter gården *Skarplöt*. Namnet finns omnämnt som backstuga under *Witså* i husförhörslängderna från tidigt 1800-tal. Vid gården finns ett gravfält från järnåldern, vilket vittnar om att gården har anor från forntiden. Efterleden *-löt* är synonymt med ”betesmark”.

**Skepparvägen** 1953 (*Kf*)  
Vendelsö  
Kategori ”Befattning på fartyg”  
Ursprungligt namnförslag var *Pliggvägen* och senare *Skepparvägen*. Skeppare är en vardaglig term för fartygsbefälhavare.

**(Skifferstigen)** 1964 (*Bn*)  
Tungelsta/Krigslida  
Kategori ”Bergarter mm”  
Planerad men ej utbyggd väg.

**Skogs Ekebyvägen**  
Tungelsta/Skogs-Ekeby  
Bynamnet *Ekeby* kan sannolikt härledas till 1300-talet. Det har alltid varit vanligt med ett trädnamn i förleden till ortnamn, alltså redan under medeltiden. Namnet *Skogs-Ekeby* finns belagt år 1544 i formen av Skoekeby. År 1612 skrevs det *Skoghekeby*. Vägen är en del av den gamla häradsvägen med anor från vikingatiden.

**Skogsstigen**  
Västerhaninge/Norrskogen  
Ett mycket vanligt förekommande vägnamn. Naturbeskrivande?

**Skogsvägen**  
Tungelsta/Krigslida  
I närområdet finns flera namn inom ”terrängtemat” till exempel *Klippvägen*, *Bergstigen* och *Stenvägen*. *Skogsvägen* är ett av våra vanligaste vägnamn.

**(Skogsvägen)** 1930 (*WoG vägf*)  
Vendelsö  
I namnbeslutet från år 1930 står ”2:a vägen mellan *Ramsdalsvägen* och *Myrvägen*”. Ett av våra vanligaste vägnamn. Vägen namnändrades år 1955 till *Lisebergsvägen*.

**(Skogsvägen)** 1955 (*Vägnamnsber*)  
Vendelsö/Lyckebyn  
Ett av våra vanligaste vägnamn. Naturbeskrivande.  
Vägen namnändrades år 1970 till *Ryttarvägen*.

## TÄTORTEN

**(Skogsvägen)** 1943 (*Tomtägaref*)  
Vendelsö/Norrby  
Ett av våra vanligaste vägnamn. Naturbeskrivande.  
Vägen namnändrades i slutet på 1940-talet till *Norrby Skogsväg*.

**(Skogsvägen)** 1930-talet?  
Handen/Kolartorp  
Ett av våra vanligaste vägnamn.  
Namnändrades år 1970 till *Bergknallevägen*.

**Skolgången** 1980 (*Bn*)  
Handen/Söderby  
En gångväg i närheten av *Båtsmansskolan*.

**(Skollärarvägen)** (1930-talet)  
Handen  
Vägen låg i anslutning till *Handens Folkskola* (nuvarande *Runstensskolan*). Vägsträckningen gick ungefär där *Drakslingan* i nuvarande Haninge Centrum ligger.

**Skolrådsvägen**  
Vendelsömalm/Mårtensberg  
Kategori "Skolväsendet"  
Inom området ligger *Mårtensbergs skola*.  
Skolhuset uppfördes år 1895 och är fortfarande i bruk.

**Skolvägen**  
Tungelsta  
Infarten till vägen passerar *Tungelsta gamla skola* (tidigare *Tungelsta skola*).

**(Skolvägen)** (1930-talet)  
Handen  
Vägen låg i anslutning till *Handens Folkskola* (nuvarande *Runstensskolan*). Den ursprungliga vägsträckningen ingår från och med år 1963 i *Källvägen* och därmed upphävdes vägnamnet samma år.

**(Skolvägen)**  
Vendelsömalm/Mårtensberg  
Kategori "Skolväsendet"  
Inom området ligger *Mårtensbergs skola*. Skolhuset uppfördes år 1895 och är fortfarande i bruk. Namnet upphävdes år 1990 och vägen namnändrades till *Folkskolevägen* och *Mårtensbergsvägen*.

**Skomakarbacken** (1940-talet)  
Handen  
Vid backen bodde och verkade skomakare *Hjalmar Andersson* under 1940- och 1950-talet.



Skomakarbacken med nedfarten till tidigare Handens järnvägsstation.  
Äldre vykort.

**Skomakarvägen** 1930 (*WoG vägf*)  
Vendelsö  
Kanske bodde och/eller verkade en skomakare här i början på 1900-talet? Äldre stavning var *Skomakarevägen*. I namnbeslutet från år 1930 står "vägen från *Landsvägen till Kvarnängen*".

**Skorpionens gata**

1969 (Bn)

Brandbergen

Kategori "Stjärnbilder i zodiaken"

Brandbergen är den högst belägna stadsdelen i kommunen. Namngivaren tyckte därför att gatunamnen i området borde anknyta till himmelska begrepp (inom astronomin). Gatorna fick därför namn utifrån den så kallade zodiaken eller djurkretsen. Zodiaken innehåller 12 stjärnbilder, en för varje månad och namnen är ju kända bland annat genom tidningarnas horoskop.



En snygg  
vägnamnsskylt!  
Foto: Kjell  
Eriksson

**(Skräddarevägen)**

1930 (WoG vägf)

Vendelsö/Apelvreten

I namnbeslutet från år 1930 står "vägen från Landsvägen förbi Apelvreten".

**Skuggstigen**

(1940-talet?)

Västerhaninge/Centrum

Kanske berget söder om vägen skuggade?

**Skyttens gata**

1969 (Bn)

Brandbergen

Kategori "Stjärnbilder i zodiaken"

Brandbergen är den högst belägna stadsdelen i kommunen. Namngivaren tyckte därför att gatunamnen i området borde anknyta till himmelska begrepp (inom astronomin). Gatorna fick därför namn utifrån den så kallade zodiaken eller djurkretsen. Zodiaken innehåller 12 stjärnbilder, en för varje månad och namnen är ju kända bland annat genom tidningarnas horoskop.

**(Skäggsrovägen)**

Handen

Vägen stäckte sig från *Nynäsvägen* och cirka 200 m rakt österut. Vägen fortsatte sedan som en mindre skogsväg fram till torpet **Skäggsmo**. Torpet byggdes i slutet av 1810-talet och revs i början av 1990-talet. Vägen namnändrades år 1962 till *Sleipnervägen*.

**Sleipnervägen**

1962 (Kf)

Handen

Kategori "Nordiska gudasagan"

*Sleipner* var guden Odens åttafotade häst. Tidigare namn för del av vägen (den ursprungliga sträckningen) var *Skäggsrovägen*.

**Slingervägen**

1970 (Bn)

Vendelsö/Dalen

Sannolikt syftade namngivaren på vägens slingriga sträckning. Vägens tidigare namn var *Fjällvägen*.

**(Slånbärsvägen)**

1967 (Kf)

Norrby

Kategori "Blommor och bär"

Bakgrunden till kategorivalet och vägnamnet, se under *Floravägen* (i Norrby). Vägen ej utbyggd och namnet ansågs därför överflödigt och upphävdes år 1970. Vägen hette tidigare *Odonvägen*.

**Slätterhagen**

2008 (Sbn)

Vendelsö/Vendelsö Hage

Kategori "Hagmarker"

Området är bebyggt på gammal ängs- och hagmark. Detta har inspirerat till efterleden *-hagen* i områdets fyra vägnamn.

**Slöjdvägen**

1955 (Vägnamnsber)

Norrby

Namngivaren har sannolikt inspirerats av den intelligande och tidigare namnsatta *Snickarvägen*. Vägnamnen lär syfta på en snickare som tidigare bott i området. Vägen ingick före år 1955 i *Norrbyvägens* tidigare sträckning.

**(Smala vägen)** 1930 (WoG vägf)  
Vendelsö/Sågen  
I namnbeslutet från år 1930 står ”vägen norr om idrottsplan” (HaningevalLEN?).

**(Smedjvägen)** 1930 (WoG vägf)  
Vendelsö/Gården  
Kategori ”Stall och hästhållning”  
Under slutet av 1800-talet fanns vid före detta Vendelsö herrgård både smedja, stall och hästhållning. Detta kan ha bidragit till temavalet vid namngivning av vägar i området (smedja=verkstad för smidesarbete). I namnbeslutet från år 1930 står ”vägen från Landsvägen förbi garaget”. Vägnamnet upphävdes år 1970 och vägen namnändrades samtidigt till Broddvägen.

**Smedvägen** (1930-talet)  
Handen  
Efter Smedstugan, en gammal smedja med boningshus, som tidigare låg på platsen. Smedstugan brändes ner år 1954. Den nordöstra delen av nuvarande Smedvägen (stickvägen) ingick fram till mitten av 1950-talet i Malmvägen.



Tidigare Malmvägen med Smedstugan på höger sida.  
Haninge kommuns bildarkiv.

**Smultronvägen** 1955 (Kn)  
Norrby  
Kategori ”Blommor och bär”  
Namnkategorin initierades sannolikt av Margareta Åkerblom, en botaniskt intresserad fastighetsägare, som tidigare bodde efter Floravägen i Norrby. Margaretas intresse speglade av sig vid namngivning av många vägar i området, med namn hämtade ur den svenska floran. Tidigare namn för del av vägen var Norrby Ängsväg.

**Smålandsvägen** 1930 (WoG vägf)  
Vendelsö/Sågen  
Några småländska bröder från Kalmartrakten bosatte sig efter vägen i början av 1900-talet. En av bröderna var växelstationsföreståndare vid den 1909 nystartade manuella telefonstationen som var inrymd i familjens villa. Sannolikt har namnet sitt ursprung utifrån dessa bröders tidigare härkomst. I namnbeslutet från år 1930 står ”vägen från Landsvägen till Västra Strandvägen”.

**Snickarvägen** (före 1955)  
Norrby  
En snickare lär ha bott i vid vägen vid namngivningstillfället. Jämför även närliggande och senare namngivna Slöjdvägen.

**Solbacksvägen** 1967 (Bn)  
Tungelsta/Hammarskogen  
Efter villan **Solbacken**, som ligger i området.  
Den ursprungliga vägsträckningen ledde fram till gården.

**Solhagen** 2012 (Sbn)  
Handen/Kolartorp  
Vägen strax öster om Solsättra Gård som sträcker sig in i gamla hagmarker. Ordet *sättra* lär bland annat betyda ”utmark, skogsäng, hage”. *Solsättra* kan således tolkas vara synonymt med *solhage*.

**Solhemsvägen** 1967 (*Kf*)  
 Västerhaninge/Ribbyberg  
 Efter gården/stället **Solhem** (två tomter) som tidigare låg norr om infarten till vägen (ungefär vid infarten till *Nordanvägen*). Gårdsnamnet finns omnämnt från början av 1910-talet. *Solhem* var ett vanligt förekommande modenamn på stugor och gårdar i Sverige under 1900-talet.

**Solringen** 1969 (*Bn*)  
 Brandbergen  
 Kategori "Stjärnbilder"  
 Brandbergen är den högst belägna stadsdelen i kommunen. Namngivaren tyckte därför att namnen på gator samt denna ringformade gångväg inom området borde anknyta till himmelska begrepp. Det låg då nära tillhands att använda namn på olika stjärnbilder eller som här ett astronomiskt begrepp.

**(Solrosvägen)**  
 Norrby 1943 (Tomtägaref)  
 Kategori "Blommor och bär"  
 Bakgrunden till kategorivalet och vägnamnet, se under *Floravägen* (i Norrby). Planerad men ej utbyggd väg.

**Solsättersvägen**  
 Tungelsta/Vreta  
 Efter gården **Solsäter**. Ordet *säter/sätra* lär bland annat betyda "utmark, skogsäng, hage". Namnet finns angivet på karta från 1951.

**Solsättravägen** 1955 (*Vägnamnsber*)  
 Handen/Hermanstorp  
 Vägen ledde tidigare söderut fram till gården **Solsättras** ägor. Ordet *sätra* lär bland annat betyda "utmark, skogsäng, hage".

**Solvägen** 1965 (*Bn*)  
 Västerhaninge/Söderby  
 Namnet föreslogs ursprungligen av Söderby tomtägareförening.

**(Solvägen)** (1930-talet)  
 Södra Handen  
 Kategori "Himlakroppar"  
 Nytt namn från och med år 1970 är *Olvonvägen*.

**(Solvägen)** 1930 (*WoG väg*)  
 Vendelsö/Grindstugan  
 Kategori "Himlakroppar"  
 Inom kategorin finns i området även *Stjärnvägen*. I namnbeslutet från år 1930 står "vägen från *Landsvägen till Törnbloms*". Vägen namnändrades år 1999 till *Petuniavägen*.

**Sommarbo** 1976 (*Bn*)  
 Jordbro  
 Namnet härrör sig från torpet (lägenheten) **Sommarro**, som tidigare låg vid den sydöstra delen vägen. Torpet tillkom i slutet av 1850-talet och revs på 1970-talet. Namnändringen från *Sommarro* till *Sommarbo* beror sannolikt på en felskrivning i vägnamnsprotokollet.

**Sommarvägen**  
 Västerhaninge/Centrum  
 Kategori "Årstider"  
 Analogt med tidigare namnsättning i området (till exempel *Vintervägen*).

**(Sommarvägen)** (1930-talet)  
 Södra Handen  
 Analogt med intill liggande *Vintervägen*. Namnet för del av vägen upphävdes år 1987 och för resterande del år 2010.

**Sotargränd**  
 Handen/Kolartorp  
 Enligt obekräftade uppgifter lär en sotare bott utmed vägen på 1930-talet.

**Spackelgränd** 1969 (*Kf*)  
 Västerhaninge/Nedersta  
 Kategori "Mälarens redskap"  
 En av sex entrégränder till *Mälärvägen*.

- Spelmansvägen** 1955 (*Vägnamnsber*)  
Vendelsö/Gudö  
Kategori ”*Musikinstrument (och musik)*”
- Spetsbergsvägen** 2013 (*Sbn*)  
Vega  
Kategori ”*Vegaexpeditionen*” (bakgrund: se *Vegavägen*)  
**Spetsbergen** är huvudön i ögruppen Svalbard i Norra Ishavet. Ångfartyget Vega passerade söder om ön under dess färd kring Asien och Europa åren 1878-1880. Expeditionen var den första som lyckades genomföra en resa via Norra Ishavet (den så kallade Nordostpassagen).
- Spjutgränd** 1969 (*Kf*)  
Tungelsta/Skogs-Ekeby  
Kategori ”*Friidrott*”  
Närheten till Tungelsta idrottsplats har inspirerat till kategorivalet. Alternativa namnförslag var *Spjutkastargränd* och *Dillgränd*.
- (Sportstigen)** 1969 (*Kf*)  
Tungelsta  
Infartsvägen till Tungelsta före detta provisoriska idrottshall. Nytt namn på vägen är *Telestigen*.
- Sportstugevägen** (1950-talet)  
Tungelsta/Vreta  
Efter bebyggelsekaraktären?
- Spånvägen**  
Vendelsö/Sågen  
Kategori ”*Sågverk*”  
Ett sågverk och brädgård (Vendelsö Såg) låg tidigare i området och var verksamt under perioden cirka 1910-1960. Områdesnamnet *Sågen* härrör sig naturligtvis också från denna verksamhet. Sannolikt har vägen tidigare benämnts *Tvärvägen*.

- Spärrvägen** (1940-talet)  
Vega  
Vägnamnet syftar på den vägspärr/vägbom som tidigare fanns vid *Nynäsvägen* mitt emot infarten till *Spärrvägen*. Vägspärren som var fastmonterad i berget och vridbar, byggdes år 1941 och fanns kvar in på 1970-talet. Syftet med spärren var att under andra världskriget hindra fientliga mobila trupper att nå Stockholm.

- Stabergsvägen** 1987  
Västerhaninge/Nedersta  
I området finns naturnamnet **Stabergsbacken** (bergsbacke) och **Stabergstäppan** (åker) som omnämns bland annat år 1914. Senare har även en gård i området benämnts **Staberg**.

- Stallvägen** (1960-talet)  
Vendelsö/ Gården  
Kategori ”*Stall och hästhållning*”  
Under slutet av 1800-talet fanns vid före detta *Vendelsö herrgård* både smedja, stall och hästhållning. Detta kan ha bidragit till temavalet vid namngivning av vägar i området.

- Stationsvägen**  
Västerhaninge/Centrum  
Leder fram till Västerhaninge station.

- (Stationsvägen)** 1963 (*Kf*)  
Handen  
Den ursprungliga vägsträckningen gick från Nynäsvägen norr om den gamla tågstationen **Handen** (hette åren 1901-1913 **Österhaninge station**). År 1973 byggdes den nuvarande pendeltågsstationen cirka 400 meter söderut och den gamla stationsbyggnaden revs år 1979. Vägen namnändrades år 2010 till *Handens stationsväg* på grund av förväxlingsrisk med *Stationsvägen* i Västerhaninge.



Stationsvägen i Handen år 1962. Haninge kommuns bildarkiv.

**Stavgränd** 1969 (*Kf*)  
Tungelsta/Skogs-Ekeby  
Kategori "Friidrott"  
Närheten till Tungelsta idrottsplats har inspirerat till kategorivalet. Alternativa namnförslag var *Längdhoppargränd*, *Längdgränd* och *Grönsaksstigen*.

**Stenbacksvägen** 2010 (*Sbn*)  
Handen/Kolartorp  
Vägen hette tidigare *Stenvägen*, men namnändrades år 2010 på grund av förväxlingsrisk med *Stenvägen* i Tungelsta.

**Stenbockens gata** 1969 (*Bn*)  
Brandbergen  
Kategori "Stjärnbilder i zodiaken"  
Brandbergen är den högst belägna stadsdelen i kommunen. Namngivaren tyckte därför att gatunamnen i området borde anknyta till himmelska begrepp (inom astronomin). Gatorna fick därför namn utifrån den så kallade zodiaken eller djurkretsen. Zodiaken innehåller 12 stjärnbilder, en för varje månad och namnen är ju kända bland annat genom tidningarnas horoskop.

**(Stenkarsvägen)** 1955 (*Ks*)  
Handen/Kvarntorp.  
Vägnamnet påträffat i äldre handlingar. Ej lokaliserad.

**Stenosvägen** 2005 (*Mbn*)  
Tungelsta/Tuna  
Tungelsta har sedan lång tid tillbaka förknippats med trädgårds- och växthusmiljö med bland annat rosodlingar. *Stenos* är en vildväxande rosväxt tämligen allmän i kustområdena norrut till Uppland.

**Stenvägen**  
Tungelsta/Krigslida  
I närområdet finns flera namn inom "terrängtemat" till exempel *Klippvägen*, *Bergstigen* och *Skogsvägen*.

**(Stenvägen)** (1940-talet)  
Handen/Kolartorp  
Nytt namn för del av vägen (år 2005) är *Kolartorpsvägen*.  
Nytt namn för återstoden av vägen (år 2010) är *Stenbacksvägen*.

**(Stickvägen)**  
Tungelsta/Lillgården  
Vägnamnet upphävdes år 1997.

**Stig Hellgrens backe** 2001 (*Mbn*)  
Vendelsö/Sågen  
Namngiven till minne av **Stig Hellgren** (1910-1977). *Stig* ledde tillsammans med sin maka *Iris* och sina döttrar en framgångsrik ungdomsverksamhet, där sång, musik och teater ingick. Han bedrev sin verksamhet i IOGT-NTO-lokalen (Hellgrensgården) vid Sågen i Vendelsö. *Stig* var också ordförande i Österhaninge skolstyrelse, där han gjorde värdefulla insatser. Namnfrågan initierades genom en motion i kommunfullmäktige redan år 1985.





Stig Hellgren.  
Foto: Haninge kommuns bildarkiv.

Stig Hellgrens backe. Foto Kjell Eriksson 2014.

### Stjärnvägen

Tungelsta/Vreta

Kategori "Himlakroppar"

### Stjärnvägen

Vendelsö/Grindstugan

Kategori "Himlakroppar"

Inom kategorin fanns tidigare i området även *Solvägen*.

### (Stjärnvägen)

(1930-talet)

Handen

Kategori "Himlakroppar"

Nytt namn från år 1970 är *Tibastvägen*.

### (Stockholmsvägen)

Vendelsö – Vendelsömalm - Brandbergen

Tidigare väghållare (Vendelsö vägförening) har sannolikt namngivit vägen. Vägföreningen ansåg väl att sträckan var den naturliga leden mellan Vendelsöområdet och Stockholm. År 1969 beslutade byggnadsnämnden att den då utbyggda förbindelseleden mellan Vendelsömalm och Brandbergen även skulle åsättas detta namn. *Stockholmsvägens* ursprungliga sträckning sammanfaller idag i huvudsak med vägarna *Vendelsömalmsvägen*, *Vendelsö Skolväg*, *Vendelsö Allé*, *Vendelsö Gårdsväg* och norra delen av *Gudöbroleden*.

### Stora Björnens gata

1971 (Bn)

Brandbergen

Kategori "Stjärnbilder"

Brandbergen är den högst belägna stadsdelen i kommunen. Namngivaren tyckte därför att gatunamnen i området borde anknyta till himmelska begrepp. Det låg då nära tillhands att använda namn på olika stjärnbilder.

### Stora Hundens gata

1972 (Bn)

Brandbergen

Kategori "Stjärnbilder"

Brandbergen är den högst belägna stadsdelen i kommunen. Namngivaren tyckte därför att gatunamnen i området borde anknyta till himmelska begrepp. Det låg då nära tillhands att använda namn på olika stjärnbilder.

### Stores Gränd

1965 (Kf)

Handen/Haninge centrum

Inskriptionen på den runsten som står utanför Kulturhuset i Haninge Centrum är "*Anund reste denna sten efter Vikinge, sin fader, Stores son*". Gränden är således uppkallad efter den man som var far till Vikinge och farfar till Anund.

### Storgårdsvägen

1969 (Kf)

Tungelsta

Efter den gamla gården *Storgården*. Gårdens huvudbyggnad, finns fortfarande kvar och ligger vid vägens slut. Cirka 500 m öster om *Storgården* låg tidigare *Lillgården*.

### Storseglet

2013 (Sbn)

Vega

Kategori "Vegaexpeditionen" (bakgrund: se *Vegavägen*)

En namnbank med förslag till namn på gator och vägar inom "ny stadsdel Vega" antogs av stadsbyggnadsnämnden år 2013. Namnen har alla kopplingar till Vegaexpeditionen inklusive ångfartyget Vega samt dess färd kring Asien och Europa åren 1878-1880. Expeditionen var den första som lyckades genomföra en resa via Norra Ishavet (den så kallade Nordostpassagen). *Storseglet*, som var det största seglet på fartyget är reserverat som namn på den framtida "centrala huvudgatan" inom området.

**Storängsvägen**1930 (*WoG vägf*)

Vendelsö/ Sågen

Naturnamnet **Storängsgärdet** finns angivet på karta över *Vendelsö säteris* ägor upprättad åren 1880-1881. I namnbeslutet från år 1930 står ”*vägen från Oxhagsvägen till Landsvägen*”. Jämför även med närliggande *Lillängsvägen*. Efter utbyggnaden av *Gudöbroleden* år 1970 blev *Storängsvägen* avskuren i en nordlig och en sydlig del. Detta föranledde i sin tur ett namnbyte av vägen till *Norra* respektive *Södra Storängsvägen*. År 1975 återfick vägen sitt ursprungliga namn. Ett tidigare namn för södra delen var *Gamla Lyckebyvägen*. Nytt namn för nordöstra delen är *Grindstuvägen* och för den södra delen är (från och med 1981) *Sågdalsvändan*.

**(Strandstigen)**1943 (*Tomtägaref*)

Vendelsö/Norrby

Stigen går utmed stranden vid sjön Drevviken. Vägen namnändrades i slutet på 1940-talet till *Norrby Strandstig*.

**(Strandvägen)**

Handen/Kvarntorp.

Kanske dåvarande vägsträckning slutade vid ”stranden” vid Dammräsk. Vägen namnändrades år 1955 till *Vattenfallsvägen*.

**(Strandvägen)**

Vendelsö/Lyckebyn

Nytt namn från år 1949 är *Lycksjövägen*.

**Struxbergs gränd**2013 (*Sbn*)

Vega

Kategori ”*Vegaexpeditionen*” (bakgrund: se *Vegavägen*)  
**Anton Julius Struxberg** (1849-1902) var föreståndare för expeditionens zoologiska arbeten på ångfartyget Vega under dess färd kring Asien och Europa åren 1878-1880. Expeditionen var den första som lyckades genomföra en resa via Norra Ishavet (den så kallade Nordostpassagen).

**(Struxbergs Väg)**1940-talet (*Expl*)

Vega

Kategori ”*Vegaexpeditionen*” (bakgrund: se *Vegavägen*)  
**Anton Julius Struxberg**, se *Struxbergs gränd*.  
Namnet avsåg en planerad men ej utbyggd väg.

**Strängvägen**1955 (*Vägnamnsber*)

Vendelsö/Tutviken

Kategori ”*Musikinstrument*”

**Strömbergavägen**1986 (*Väghållare*)

Tungelsta/Ålsta

Efter smeden **Per August Strömberg** (1841-1920). *Per August* bodde efter vägen i början på 1900-talet. Namnförslaget initierades av en fastighetsägare efter vägen.

**(Strömslundsvägen)**

1980-talet

Jordbro

Efter gården **Strömslund**. Den gamla 1800-talsgården, där det tidigare drevs ett garveri, finns i dag inte kvar. Vägsträckan var en del av den gamla vägen mot Nynäshamn/Landsort. Idag ligger Vattenfalls värmekraftverk på platsen och vägnamnet är inte längre i praktiskt bruk.

**Sturebergsvägen**

Vendelsömalm

Kategori ”*Mansnamn+bergsvägen*”

Öster om Vendelsömalmsvägen låg tidigare torpet *Anneberg* (se *Annebergsvägen*). Detta torpnamn har inspirerat till temat i området, ett ”*kvinnonamn*” följt av ”*-bergsvägen*”. För vägar i det något senare utbyggda området väster om Vendelsömalmsvägen har dock temat med ”*kvinnonamn*” byts ut mot ”*mansnamn*”.

**Sturevägen**

(1940-talet)

Västerhaninge/Jägartorp

Efter **Sture Gustavsson** som på 1930-talet hyrde en sommarstuga längst upp efter vägen. Från början bestod vägen endast av två ”hjulspår”, men byggdes om till dåtida vägstandard av *Sture*. Senare, på 1950-talet, byggde han en ny villa på fastigheten.

**Stybbvägen**

1970 (Bn)

Handen/Kolartorp

Kategori "Kolmilning"

I området finns en gammal kolmila. Stybb/kolstybb är finfördelat kol, som ursprungligen användes för täckning av kolmilor.

Se vidare: *Kolartorpsvägen*. Tidigare namn var *Krokvägen*.

**Styrmansvägen**

1962 (Kf)

Vendelsö

Kategori "Befattning på fartyg"

Styrman är en befälsbefattning på handelsfartyg.

Nytt namn för södra delen (år 1982) är *Kaptensvägen*.

**(Svanvägen)**

1930 (WoG vägf)

Vendelsö

Sannolikt efter **J.E. Svahn** som på 1930-talet ägde en fastighet efter vägen. I namnbeslutet från år 1930 står "vägen mellan Källtorpsvägen och Esplanaden". Vägen är namnändrad till först *Tvärvägen* (1967) och senare *Skepparvägen* (1989).

**Svartbäckens by**

1976 (Bn)

Vendelsöalm/Svartbäcken

Namnet **Svartbäcken**, se *Svartbäcksvägen*. Efterleden *-by* syftar på att den täta radhusbebyggelsen ger känslan av "bykaraktär".

Ett alternativt namnförslag var *Svartbäcksbyn*.

**Svartbäcksgården**

1976 (Bn)

Vendelsöalm/Svartbäcken

Namnet **Svartbäcken**, se *Svartbäcksvägen*. Efterleden *-gården* syftar på att vägen sträcker sig utmed rågången/gränsen mot Tyresta bys ägor. Andra förslag vid namngivningen var *Svartbäcksrådet*, *Svarträet* och *Svartgränsen*.

**Svartbäcksvägen**

1953 (Kf)

Vendelsöalm/Svartbäcken

Efter torpet och gården **Svartbäcken**, som tidigare låg intill en bäck med avrinning i riktning mot Svartsjön. Namnet *Svartbäcken* finns angivet i jordeböckerna från början av 1730-talet. Det senaste bostadshuset byggdes omkring år 1855 och revs år 1977. Vägnamnet avsåg fram till år 1953 nuvarande *Tyrestavägen*.



Svartbäckens gård år 1972. Foto: Haninge kommuns bildarkiv.

**Svartskogsvägen**

1976 (Bn)

Vendelsöalm/Svartbäcken

Namnet på gården *Svartbäcken*, som tidigare låg i området (se *Svartbäcksvägen*) i kombination med den skognära naturen har naturligtvis inspirerat namngivaren. Namnet är tillkommet som ett komplement till närliggande *Svartbäcksvägen*. *Svartskogen* är dock en konstruktion och har ingen kulturhistorisk bakgrund. Ett alternativt namnförslag vid namngivningen var *Svartsjövägen*.

**Svartvåndan**

1976 (Bn)

Vendelsöalm/Svartbäcken

Efter inspiration av namnet på gården **Svartbäcken** (se *Svartbäcksvägen*) i kombination med att vägen endast består av en vändplan.

**Sveabergsvägen**

1955 (Vägnamnsber)

Vendelsöalm

Kategori "Kvinnonamn + bergsvägen"

Öster om området låg tidigare torpet *Anneberg* (se *Annebergsvägen*). Detta torpnamn har inspirerat till temat i området, ett "kvinnonamn" som förled till "*-bergsvägen*".

**Sågdalsvåndan**

1981 (Bn)

Vendelsö/Sågen

Namnet **Sågen**, se *Sågenvägen*.

Mellanleden *-dal* är terrängbeskrivande. Tidigare namn var *Storängsvägen* respektive *Södra Storängsvägen*.

**Sågenvägen**1978 (*Bn*)

Vendelsö/Sågen

Ett sågverk och brädgård (*Vendelsö Såg*) låg tidigare i området och var verksamt under perioden cirka 1910-1960. Områdesnamnet **Sågen** härrör sig naturligtvis från denna verksamhet. Tidigare namn för vägen (1975-1977) var *Norra Sågenvägen*. Sågverket och dess verksamhet har inspirerat namngivaren till ett flertal vägnamn i området, såsom *Spånvägen*, *Listvägen*, *Plankvägen*, *Läktvägen*, *Virkesvägen* och *Barkvägen*.



Busshållplatsen vid Sågen på 1950-talet. I bakgrunden skymtar sågverkets brädtravar. Foto: Haninge kommuns bildarkiv.

**(Sågvägen)**

Handen/Kolartorp

Vägnamnet påträffat i äldre handlingar.

Ej lokaliserad (troligen ersatt med annat namn).

**Sätegränd**2011 (*Sbn*)

Västerhaninge/Skarplöt

Kategori "Jordbruk och jordbruksredskap"

Kategorivalet härrör sig från att vägen ligger inom ett större kulturhistoriskt jordbruks- och odlingslandskap (*såte* eller vålm = hö ihopsamlad i mindre hög).



Hö ihopsamlad till en såte.

**(Sälgvägen)**1955 (*Vägnamnsber*)

Vendelsö/Lyckebyn

Kategori "Träd"

Nytt namn från år 1970 är *Lyckeby Sälgväg*.**Särlavägen**2006 (*Mbn*)

Tungelsta/Ålsta

Efter gården **Särila** som ligger i nära anslutning till vägen. Gårdsnamnet finns angivet på kartor från tidigt 1900-tal (*särila*=sent på dagen).

**(Sätervägen)**1955 (*Vägnamnsber*)

Vendelsö/Österäng

Vägnamnet påträffat i äldre handlingar.

Sannolikt nuvarande *Österängsvägen*.**Söderby cirkulationsplats** 1998

Handen/Söderby

Namnet **Söderby**, se *Söderby Parkväg*.**(Söderby Park)**

Handen/Kvarntorp

Namnet **Söderby**, se *Söderby Parkväg*.Vägen namnändrades år 2003 till *Söderby Parkväg*.**Söderby Parkväg**

Handen/Kvarntorp

Efter **Söderby säteri**, som var ett av de större godsena i Haninge. Säteribyggnaden från 1600-talet brann ner omkring år 1750. Den södra flygelbyggnaden, troligen uppförd på 1770-talet har sedan varit gårdens huvudbyggnad. Tidigare namn för del av vägen var *Söderby Park*.

**Söderbyleden** 1969 (*Bn*)  
Brandbergen-Söderby  
Vägen leder genom före detta **Söderby säteris** ägor.  
Namnet **Söderby**, se *Söderby Parkväg*. Ett alternativt förslag var *Huvudgårdsleden*.

**Söderbymalmsvägen** 1984 (*Bn*)  
Handen/Norra Handen  
Namnet **Söderby**, se *Söderby Parkväg*.  
Efterleden *-malm* innebär här ett sandigt eller grusigt och delvis skogsbevuxet markområde. Tidigare namn för delar av vägen var *Hantverkarvägen* och *Bävervägen*.

**Söderbytorpsgatan** 1977 (*Bn*)  
Brandbergen  
Efter torpet **Söderbytorp**. Namnet finns med på kartor redan från år 1648 och torpet är omnämnt i husförhörlängder mellan åren 1746 och 1895. Torpet finns idag inte kvar.

(**Söderbyvägen**)  
Handen/Kvarntorp  
Ingår efter utbyggnader i området till största delen i nuvarande *Söderby Parkväg*. Namnet **Söderby**, se *Söderby Parkväg*.

**Söderhagsudden** 2007 (*Sbn*)  
Vega/Söderhagen  
Vägen ligger vid en udde öster om den tidigare gården *Söderhagen*. Namnet **Söderhagen**, se *Söderhagsvägen*.

**Söderhagsvägen**  
Vega/Söderhagen  
**Söderhagen** var en gård som tidigare låg i området. Gården är en avsondring från Länna i Huddinge socken. Namnet finns bland annat angivet i husförhörlängder från slutet av 1860-talet. Den sydöstra delen av vägen ingick tidigare i *Lignells väg*.

**Söderstigen** 1965 (*Bn*)  
Västerhaninge/Söderby  
Namnet föreslogs år 1965 av Söderby tomtägareförening. Alternativt namnförslag var *Badstigen*.

**Södertäljevägen**  
Tungelsta - Stenkulla, Botkyrka kommun  
Färdriktning mot/från *Södertälje*. Vägen har på en karta från början av 1900-talet benämnts *Grödingevägen*.

**Söderängsvägen** 1955 (*Vägnamnsber*)  
Vendelsö/Österäng  
Troligtvis efter ett naturnamn på ängar i området. Jämför närliggande *Norrängsvägen* och *Österängsvägen* (samtliga vägar ligger i närheten av gården *Österäng*). Lagg märke till att *Söderängsvägen* ligger norr om *Norrängsvägen*.

**Södra Jordbrovägen** 1962 (*Kf*)  
Jordbro  
Efter torpet **Jordbro**, som under 1700-1800-talet mest var känt som krog. Namnet **Jordbro** har sin grund i den bro intill torpet som förr ledde över det vattendrag som rinner från Lillsjön och mynnar ut i Husbyån. Namngivarens ursprungliga tanke var att vägen skulle namnges med två väderstrecksangivande delar, *Södra* respektive *Norra Jordbrovägen*. Så blev dock inte fallet.



Jordbro. Utdrag ur häradskartan från år 1906.

**(Södra leden)** 1969 (Kf)

Jordbro- Västerhaninge - Tungalsta  
Planerad men ej utbyggd sekundärlid.

**Södra Läget** 1976 (Bn)

Jordbro  
Namnet anknyter till så kallade ägonamn på skogsskiften som tillhörde gårdarna i området. Skiftet *Herrängen*, som finns angivet i äldre storskifteshandlingar, är uppdelat i *Östra läget*, *Mellanläget* och *Västra läget*. Vägnamnen *Södra Läget* och *Norra Läget* är troligtvis en konstruktion och har ingen kulturhistorisk bakgrund. Namnens orienterande förleder stämde ju bättre med vägarnas geografiska läge i förhållande till varandra. Ett alternativt förslag vid namngivningen var *Östergården* (ett tidigare gårdsnamn i området).



Orienteringstavla,  
Norra Jordbro.

**(Södra Storängsvägen)** 1970 (Bn)

Vendelsö/Sågen  
Namnet *Storängen*, se *Storängsvägen*  
Efter utbyggnaden av *Gudöbroleden* år 1970 blev *Storängsvägen* avskuren i en nordlig och en sydlig del. Detta föranledde i sin tur ett namnbyte av vägen. År 1975 återfick vägen sitt ursprungliga namn.

**Tallbacksvägen**

Handen/Kolartorp  
Natur- och terrängbeskrivande.

**(Tallbacksvägen)**

Vendelsö/Österäng  
Införlivades 1970 i *Österängsvägen*.

**Tallstigen** 1950-talet

Västerhaninge/Åby  
Kategori "Träd"

**Tallvägen** (1930-talet)

Södra Handen  
Kategori "Träd"

**(Tallvägen)**

Vendelsö/Källtorp  
Vägen namnändrades år 1970 till *Källtorps Vret*.

**(Tallåsvägen)**

Vendelsö/Tutviken  
Troligtvis nuvarande *Munspelsvägen*.

**Telestigen** 1970-talet

Tungalsta  
Infartsväg till telestationen. Vägen hette tidigare *Sportstigen*.



Telestationen Tungalsta. Foto: Kjell Eriksson



**Tempelvägen**

1985 (Bn)

Västerhaninge

Under åren 1985-1987 lät mormonkyrkan (Jesu Kristi Kyrka av Sista Dagars Heliga) uppföra ett tempel, kyrka, släktforskningslokal och gästhem på platsen. Templet som invigdes år 1985 var det första i sitt slag i Norden. Vägnamnet tillkom efter ett önskemål från mormonkyrkans lokala tempelkommitté. På platsen låg tidigare gården *Svinkulla*. Vägen ingick tidigare i *Björklundsvägen*.



Mormontemplet. Teckning av Gunilla Lindqvist 1989.

**(Terminalplan)**

1981 (Bn)

Handen

Parkeringsyta med anknypning till *Handenterminalen*.

**Terminsvägen**

1955 (Vägnamnsber)

Vendelsöalm

Kategori "Skolväsendet"

Inom området ligger *Mårtensbergs skola*. Skolhuset uppfördes 1895 och är fortfarande i bruk. Nytt namn för norra delen av vägen är *Latinvägen*.

**Terrängvägen**

1950-talet? (Tomtägaref)

Norrby

Vägsträckningen var vid namngivningen endast en mindre gångstig. Vägnamnets ursprung syftar på den kuperade terrängen där stigen tidigare gick och numer vägen går.

**(Tibastvägen)**

1970 (Bn)

Södra Handen

Kategori "Växter"

Namnet upphävdes år 1987 i samband med ny planläggning och exploatering av området. Ett äldre namn på vägen var *Stjärnvägen*.

**Timjanstigen**

(1960-talet)

Västerhaninge/Jägartorp

Kategori "Örtväxter"

I närområdet låg under 1900-talets första hälft *Rosenhills* trädgårdsmästeri och blomsterhandel. Detta är sannolikt bakgrunden till kategori valet och namngivningen av ett flertal vägar i området.

**Timmermansvägen**

1969 (Kf)

Västerhaninge/Nedersta

Kategori "Byggnadsyrken"

Sju entrégränder med anknypning till timmermansyrket ansluter till vägen (*Passgränd*, *Hammargränd*, *Tumstocksgränd*, *Mejselgränd*, *Hovtångsgränd*, *Filgränd* och *Hyvelgränd*).



Några av timmermannens verktyg.

**Timmervägen**

(slutet 1940-talet)

Handen/Kolartorp

Kategori "Kolmilning?"

I området finns en gammal kolmila. Som kolved användes ofta avfall från avverkning av timmer. Se vidare *Kolartorpsvägen*.

**Tistelvägen**

1969 (Bn)

Vendelsö/Oxhagen

Kategori "Växter"

Vendelsö vägförening upprättade på 1940-talet en karta med förslag till vägnamn i området. Namnförslaget för nuvarande *Tistelvägen* var då *Bläcklockevägen*. Stickvägen (efter cirka 100 m in på vägen) föreslogs till *Linnvägen* och nuvarande *Lillängsvägen* var namngiven som *Tistelvägen*. Förslaget genomfördes dock aldrig. Ett tidigare namn för norra delen av vägen var *Platåvägen*.

**Tomtestigen**

1963 (Kf)

Vendelsö/Lyckebyn

Kategori "Sagovärlden" (bakgrund: se *Trollstigen*)



**Torabergsvägen**1955 (*Vägnammsber*)

Vendelsömalms

Kategori "*Kvinnonamn + bergsvägen*"

Öster om området låg tidigare torpet *Anneberg* (se *Annebergsvägen*). Detta torpnamn har inspirerat till temat i området, ett "*kvinnonamn*" som förled till "*-bergsvägen*".

**Torfastleden**1976 (*Bn*)

Handen/Kvarntorp - Vendelsö/Mårtensberg

Leden går förbi en runsten rest intill vägen vid Norrby gårde.

Denna sten hittades vid plöjning av gårdet väster om Norrby år 1915. Den restes året därpå på sin nuvarande plats, cirka 90 m sydost om fyndplatsen. Inskriptionen på runstenen lyder "*Torfast lät resa denna sten efter Halvdan, sin son*". Vägen är således uppkallad efter den man som reste stenen för cirka 1 000 år sedan.

**Torgöts Väg**1983 (*Bn*)

Handen/Söderby

Inskriptionen på den runsten, som påträffades år 1821 på Söderby säteri och nu står vid Söderby gård, är "*Hjälmsvid reste stenen efter Torgöt, sin son. Amunde ristade runorna*". Vägen är således uppkallad efter *Torgöt*, till vilkens ära denna sten restes.

**Tornbergavägen**

Tungelsta/Skogs-Ekeby

Vägen leder mot **Tornberget** (Södertörns högsta punkt, 111 meter över havet). Namnet finns angivet på äldre kartor, bland annat år 1878, vilket kan antyda på att det tidigt funnits ett torn på bergstoppen. Söder om berget ligger gården **Tornberga**, som finns omnämnt från början på 1930-talet.



Mät- och utsiktstorn på Tornberget. Tornet byggdes sannolikt i samband med lantmåteriverkets triangelmätningar i början av 1900-talet och revs på 1980-talet. Bilden är från år 1979 och tillhör Kjell Eriksson.

**Torparvägen**

Vendelsö/Gudö

Man kan uppfatta ett "tema" med de intill liggande vägnamnen *Bondvägen*, *Godsägärvägen* och *Jägarvägen*. En tidigare stavning var också *Torparevägen*.

**(Torsvägen)**

(1930-talet)

Handen

Kategori "*Nordiska gudasagan*"


*Tor*, åskguden, är en stark och krigisk gud i den fornnordiska mytologin. *Torsvägen* gick, fram till år 1962, i öst-västlig riktning från *Nynäsvägen* via *Odenvägen*, fram till nuvarande *Utgårdsvägens* norra del. Från och med år 1963 avsåg namnet den föreslagna "återvändsgatan" som skulle sträcka sig från *Eskilsvägen* och söderut. År 1965 ändrades namnet till *Tyrvägen*.

**Torvallavägen**1965 (*Kf*)

Handen

Kategori "*Nordiska gudasagan*"

Namnet är en konstruerad form med anknytning till kategori-namnen i centrala Handen. *Tor* är ju åskguden, en stark och krigisk gud i den fornnordiska mytologin. Efterleden *-valla* syftar på en förkortad och förvrängd form av Valhalla, som ju var guden Odens borg (se även *Vallavägen*). *Torvalla sportcentrum* ligger efter vägen. Den ursprungliga idrottsplatsen kallades först Södra Motorstadion och senare Slätmossens IP.



Södra Motorstadion i början på 1960-talet. Här ligger idag Torvalla sportcentrum och Torvallavägen.

## TÄTORTEN

**(Torrvägen)** 1930 (*WoG väg*)

Vendelsö/Sågen

I namnbeslutet från år 1930 står ”*vägen från Västra Strandvägen till Cederbergs*”.

**Tranbärsvägen** 1970 (*Bn*)

Södra Handen

Kategori ”*Växter*”

Vägen hette tidigare *Tranvägen*.

**(Tranvägen)** (1930-talet)

Södra Handen

Kategori ”*Växter*”

Vägen namnändrades år 1970 till *Tranbärsvägen*.

**Traversvägen** 1977 (*Bn*)

Jordbro/Företagsparken

Kategori ”*Industri och handel*”

**Trestegsvägen** 2007 (*Sbn*)

Tungelsta/Skogs-Ekeby

Kategori ”*Fridrott*”

Närheten till Tungelsta idrottsplats har sannolikt inspirerat till kategorivalet.

**Trippelvägen** (1950)

Tungelsta/Lillgården

Kategori ”*Enhetsantal*”

I området finns inom kategorin även *Enkelvägen* och *Dubbelvägen*.

**Trollebovägen**

Handen/Kolartorp

Infart till en äldre stuga kallad *Trollebo*.

**Trollstigen** 1949 (*V-ö väg*)

Vendelsö/Lyckebyn

Kategori ”*Sagovärlden*”

Föräldrarna i en familj, som bodde utmed vägen under 1940-1950-talet, kallade ofta sin son kärvanligt för ”trollet”.

Vägen namnändrades år 1949 från *Ängsvägen* till *Trollstigen* och sonens ”smeknamn” lär ha legat till grund för det nya vägnamnet. Mamman i familjen, Anna-Greta Nyborg, har på en teckning från år 1949 illustrerat ”trollmor” målade en vägs skylt med vägnamnet *Trollstigen*. Uppgift och teckning erhållna från sonen (ett av ”trollen” på bilden). Vägen hette tidigare *Ängsvägen*.



”Trollmor” sittande med en nymålade skylt med vägnamnet Trollstigen inför några glada ”smätroll”.

Illustration av Anna-Greta Nyborg från år 1949.

**Tromsövägen**1940-talet (*Expl*)

Vega

Kategori "*Vegaexpeditionen*" (bakgrund: se *Vegavägen*)

Efter ön och staden **Tromsø** i norra Norge. I juli 1878 lämnade ångfartyget Vega hamnen i *Tromsø* inför dess färd kring Asien och Europa åren 1878-1880. Expeditionen var den första som lyckades genomföra en resa via Norra Ishavet (den så kallade Nordostpassagen). Den norra delen av vägen namnändrades år 1982 till *Nordostpassagen*.



Tromsø. Efter ett fotografi av Claus Knudsen.

**Trumpetvägen**1955 (*Vägnamnsber*)

Vendelsö/Gudö

Kategori "*Musikinstrument*"**(Trädgårdsstigen)**

(1940-talet)

Handen

Beläget inom ett icke exploaterat område. Vägen ej utbyggd och namnet ansågs därför överflödigt och upphävdes år 1970.

**(Trädgårdsvägen)**

Handen/Kvarntorp

Vägen namnändrades år 1991 till *Mjölnare Grips väg*.

**(Trädgårdsvägen)**

Tungelsta

Kategori "*Trädgård och växtodling*"

Tungelsta har sedan lång tid tillbaka förknippas med trädgårds- och växtodling. I området startade Gustaf Andersson, kallad "Ros-Anders", trädgårdsodling år 1907. Namnet upphävdes år 2003 och ändrades samtidigt till *Blomgårdsvägen*.

**Träffgatan**1977 (*Bn*)

Brandbergen

Kategori "*Skjutbana*"

Vägnamnet anknyter till den skjutbana som fram till början på 1960-talet fanns i området. Skjutbanan och dess verksamhet har inspirerat namngivaren till ett flertal vägnamn i området, såsom *Markörögatan*, *Kulfångsgatan* och *Träffgatan*.



Skjutbanan vid korsningen vid nuvarande Vendelsömalmsvägen och Vendelsövägen. Karta från år 1951.

**Träsksjövägen**

Hemfosa

Efter *Träsksjön*, som ligger cirka 1,5 km öster om vägen.

**Tulpanvägen**1943 (*Tomtägaref*)

Norrby

Kategori "*Blommor och bär*"

Namnkategori initierades sannolikt av Margareta Åkerblom, en botaniskt intresserad fastighetsägare, som tidigare bodde efter *Floravägen* i Norrby. Margaretas intresse speglade av sig vid namngivning av många vägar i området, med namn hämtade ur den svenska floran.

**Tumstocksgränd**1969 (*Kf*)

Västerhaninge/Nedersta

Kategori "*Timmermannens redskap*"

En av sju entrégränder till *Timmermansvägen*.

**Tungelstavägen**

Västerhaninge - Tungelsta

Efter det gamla ortnamnet *Tungelsta*. Namnet lär härröra från det fornnordiska mansnamnet *Thungar*. Efterleden *-sta* avser "ställe, plats" varför ortnamnet betyder ungefär "*Thungars boplatz*". Tidigare namn för del av vägen var bland annat *Gamla Stockholmsvägen*. Delen väster om Södertäljevägen har tidigare kallats för *Brolösa gränd*.

**Tuntorpsvägen**

Tungelsta/Tuna

Efter torpet *Tunatorp*. Namnet finns omnämnt i husförhörslängder redan från år 1712.

**Tuppstugevägen**2010 (*Sbn*)

Vendelsö/Gudö

Samhället Gudö har vuxit upp kring jordbruksfastigheten *Gudö gård*. Senaste gårdshuset, som lär ha byggts i mitten på 1850-talet, kom senare att kallas *Tuppstugan*. Stugan är idag riven. Enligt historien bet gårdsägarens hund nacken av grannens stridslystna tupp. Därefter – i början på 1900-talet – kallades gården för *Tuppstugan* och ägaren fick heta "Tuppen". Det var folket som döpte.

**Turbinvägen**1955 (*Kn*)

Handen/Kvarntorp

Kategori "*Kvarnar och kvarndrift*"

Inspiration till kategorivalet kommer från det lilla torpet *Kvarntorp*, som med sin kvarn och såg låg i områdets västra del. Torpet som finns omnämnt redan från mitten av 1700-talet tillhörde tidigare förmodligen Täckeraäkers ägor. Kvarn och såg flyttades år 1813 till Söderby. *Turbin* är en teknisk anordning för att omvandla rörelseenergi till exempel vatten till mekaniskt arbete. Ett tidigare namn för del av vägen var *Vassvägen*.

**Tutviksvägen**1930 (*WoG vägf*)

Vendelsö/Gudö-Tutviken

Namnet *Tutviken* finns omnämnt år 1654 som ett frälsetorp, och skrevs då *Tiutwieken*. Rimligen är det frågan om ett ursprungligt naturnamn och kan i så fall ha syftat på de tjtande vindarna i viken (i Långsjön). En annan tolkning är att förleden syftar på ordet *tuta* (man kanske tutade i horn när man skulle färjas över viken). I namnbeslutet från år 1930 står "*vägen från Landvägen till Tutviken*".

**Tuvvägen**

(1930-talet)

Handen/Södra Handen

Vägen angränsar till "Slätmossen" (där finns mossor och tuvor som kan ha inspirerat namnsättaren till namnvalet). Innefattar från och med år 1970 även före detta *Mossvägen*.

Vid utbyggnad av området år 1980 ändrades vägens ursprungliga sträckning. Ett alternativt förslag vid namngivningen av den nya vägsträckningen var då *Slätmossen*.

**Tvillingarnas gata**1969 (*Bn*)

Brandbergen

Kategori "*Stjärnbilder i zodiaken*"

Brandbergen är den högst belägna stadsdelen i kommunen. Namngivaren tyckte därför att gatunamnen i området borde anknyta till himmelska begrepp (inom astronomin). Gatorna fick därför namn utifrån den så kallade zodiaken eller djurkretsen. Zodiaken innehåller 12 stjärnbilder, en för varje månad och namnen är ju kända bland annat genom tidningarnas horoskop.

**Tvåskiftsvägen**2011 (*Sbn*)

Västerhaninge/Nedersta

Kategori "*Jordbruk och jordbruksredskap*"

Kategorivalet härrör sig från att vägen ligger inom ett större kulturhistoriskt jordbruks- och odlingslandskap. Planerad väg under utbyggnad.

**Tvärvägen** (1950-talet)  
Tungelst/Krigslida  
Namnet syftar kanske på att vägen är en "tvärförbindelse" genom bostadsområdet mellan *Krigslidavägen* och *Långvägen*. Jämför namn på närliggande vägar inom samma "tema", såsom *Genvägen* och *Långvägen*.

**(Tvärvägen)** 1967 (Kf)  
Vendelsö  
Vägen är en tvärförbindelse mellan de äldre vägarna *Källtorpsvägen* och *Esplanaden*. Jämför även *Mellanvägen* som går parallellt med dessa vägar. Ett tidigare namn (1930-1967) var *Svanvägen* och från år 1989 heter vägen *Sjömansvägen*.

**(Tvärvägen)** 1930 (WoG vägf)  
Vendelsö/Sågen  
I namnbeslutet från år 1930 står "vägen från Orrvägen till Lundgren". Sannolikt nuvarande *Spånvägen*.

**Tyrestavägen** 1953 (Kf)  
Vendelsömalms-Svartbäcken-Tyresta by  
Vägen leder till **Tyresta by**. Bynamnet är känt sedan mitten av 1300-talet (skrevs då *thyristom*), men här fanns boplatser redan under järnåldern. På 1700-talet fanns i byn fem gårdar. En tolkning är att bynamnet härrör sig från person- eller gudanamnet *Tyr* (*Tyre*). Tidigare namn (för del av vägen) var *Svartbäcksvägen*.



Tyresta by. Teckning av Gunilla Lindqvist 1989.

**(Tyresövägen)** (1930-talet)  
Handen  
Vägens sträckning utgick från *Handen* och i riktning mot **Tyresö**. Vägen namnändrades år 1962 till *Runstensvägen*.

**(Tyrvägen)** 1965 (Kf)  
Handen  
Kategori "Nordiska gudasagan"  
*Tyr* var son till Oden i den fornnordiska mytologin. Vägnamnet upphävdes år 1987 och vägsträckan ingår sedan dess i *Odenvägen*. Vägen hette tidigare *Torsvägen*.

**(Törnevägen)** 1930 (WoG vägf)  
Vendelsö/Dalen  
I namnbeslutet från år 1930 står "vägen från Orrvägen till Djurgårdsvägen". Troligtvis södra delen av nuvarande *Hagtornsvägen*.

**Törnvägen** 1965 (Kf)  
Vendelsö/Lötkärr  
Kategori "Buskar"  
Kanske det äldre vägnamnet *Rönnvägen* i området bidragit till kategorivalet?

**(Urvägen)**  
Vendelsö/Tutviken  
Namnändrad år 1955 till *Cittravägen*.

**Utgårdsvägen** 1962 (Kf)  
Handen  
Kategori "Nordiska gudasagan"  
*Utgård* var jättarnas och trollens hem i den fornnordiska mytologin. En del av vägen hette tidigare *Östra vägen*.

**Uthagsvägen** 1982 (*Bn, Huddinge*)  
 Vega/Söderhagen  
*Söderhagen* var en gård som tidigare låg i området. Gården är en avsöndring från Länna i Huddinge socken och området var tidigare kanske en så kallad "uthage" till Länna gård. En del av vägsträckan ingick tidigare i *Vegavägen*. Vägen är också benämnd *Sandellsvägen* på en karta från år 1949.

**Utsiktsbacken** 1949 (*V-ö väg*)  
 Vendelsö/Lyckebyn  
 Natur- och terrängbeskrivande. Vägen går i en brant backe upp på ett berg. Ett tidigare namn var *Bergsvägen*.

**Uttervägen** 1970  
 Norra Handen  
 Kategori "*Mårddjur och gnagare*"  
 Tidigare namn (äldre sträckning): *Fjällvägen*.  
 Tidigare namn för del av vägen: *Hantverkarvägen*.  
 Nytt namn för del av vägen: *Runstensvägen*.

**Valfiskens gata** 1972 (*Bn*)  
 Brandbergen  
 Kategori "*Stjärnbilder*"  
 Brandbergen är den högst belägna stadsdelen i kommunen. Namngivaren tyckte därför att gatunamnen i området borde anknyta till himmelska begrepp. Det låg då nära tillhands att använda namn på olika stjärnbilder.

**Vallagränd** 2001 (*Mbn*)  
 Handen  
 En stickväg/gränd med anslutning till *Vallavägen*. Namnet är således uppkommet som ett komplement till detta vägnamn. Området kallas dessutom populärt "Vallaområdet" (se även *Vallavägen*).

**Vallavägen** 1965 (*Kf*)  
 Handen  
 I området har namngivning skett inom kategorin "*Nordiska gudasagan*". Det ursprungliga namnförslaget var *Valhallavägen*, som följaktligen var hämtat ur detta tema (*Valhall* var guden Odens borg). På grund av förväxlingsrisk med en väg i Dalarö med samma namn beslutade ett oenigt kommunalfullmäktige att ändra förslaget till det förkortade men snarlika namnet *Vallavägen*. Därmed gjordes också ett avsteg från namnkategorin i området.

**Vallhagsvägen** 1982 (*Bn, Huddinge*)  
 Vega/Söderhagen  
*Söderhagen* var en gård som tidigare låg i området. Gården är en avsöndring från Länna i Huddinge socken och området var tidigare kanske en så kallad "vallhage" till Länna gård.

**Vallmostigen**  
 Västerhaninge/Jägartorp  
 Kategori "*Örtväxter*"  
 I närområdet låg under 1900-talets första hälft Rosenhills trädgårdsmästeri och blomsterhandel. Detta är sannolikt bakgrunden till kategorivalet och namngivningen av ett flertal vägar i området.

**Vardövägen** 1940-talet (*Expl*)  
 Vega  
 Kategori "*Vegaexpeditionen*" (bakgrund: se *Vegavägen*)  
 Efter ön och staden **Vardö** i nordöstra Norge. Ön passerades av ångfartyget Vega under dess färd kring Asien och Europa åren 1878-1880. Expeditionen var den första som lyckades genomföra en resa via Norra Ishavet (den så kallade Nordostpassagen). Vägnamnet avser även den utökade vägsträckningen söderut som är under utbyggnad.



**Vargvägen** 1968 (Kf)

Västerhaninge/Åby  
Kategori "Skogens djur"

Efter det äldre naturnamnet *Vargberget* på det närliggande bergs- och skogsområdet. Namnet har också legat till grund för namnkategorin "skogens djur" för vägar i närområdet. Det ursprungliga namnförslaget var *Jagargatan* (ett marint tema inom området). Kulturnämnden avvisade dock förslaget till förmån för namn inom kategorin "skogens djur".



Vargberget. Utdrag ur lantmäteriets terrängkarta.

**Varpavägen** 1997 (Mbn)

Tungelsta/Lillgården

Innan exploateringen av området i slutet på 1990-talet användes ängen av de närboende för bland annat varpakastning. Ett tidigare namn för del av vägen var *Stickvägen*.

**(Vassvägen)**

Handen/Kvarntorp.

Vägen ingår sedan år 1955 i *Turbinvägen*.

**Vattenfallsvägen** 1955 (Ks)

Handen/Kvarntorp.

Kategori "Kvarnar och kvarndrift"

Inspiration till kategorivalet kommer från det lilla torpet **Kvarntorp**, som med sin kvarn och såg låg i områdets västra del. Torpet som finns omnämnt redan från mitten 1700-talet tillhörde tidigare förmodligen Täckerråkers ägor. Kvarn och såg flyttades år 1813 till Söderby. Vägen hette tidigare *Strandvägen*.

**Vattumannens gata** 1969 (Bn)

Brandbergen

Kategori "Stjärnbilder i zodiaken"

Brandbergen är den högst belägna stadsdelen i kommunen. Namngivaren tyckte därför att gatunamnen i området borde anknyta till himmelska begrepp (inom astronomin). Gatorna fick därför namn utifrån den så kallade zodiaken eller djurkretsen. Zodiaken innehåller 12 stjärnbilder, en för varje månad och namnen är ju kända bland annat genom tidningarnas horoskop.

**(Vattuvägen)**

Norra Handen

Namnet upphävdes år 1984.

**Vega allé** 2013 (Sbn)

Vega

Kategori "*Vegaexpeditionen*" (bakgrund: se *Vegavägen*)

Stora entrégatan/allén från *Nynäsvägen* via den planerade *Vega pendeltägsstation* och fram till *Hermanstorpsvägen*. Vägen är under utbyggnad. Tidigare namn för östra delen var *Kvarntorps Allé*.



Vega allé under utbyggnad. Här pågår arbete med infarten från Hermanstorpsvägen. Foto: Mathias Rantanen, juli 2014.

**Vegagången** 1982 (Bn)

Vega

Kategori "*Vegaexpeditionen*" (bakgrund: se *Vegavägen*)



**Vegavägen**

(1930-talet)

Vega/Söderhagen

Kategori "Vegaexpeditionen"

I april 1880 ankrade det tremastade valfångstfartyget *Vega* upp vid Dalarö efter dess färd kring Asien och Europa åren 1878-1880. Expeditionen var den första som lyckades genomföra en resa via Norra ishavet (den så kallade Norsostpassagen). På Dalarö möttes de ombordvarande av anhöriga, vänner och nyfikna. Bland de sistnämnda fanns en villaägare från området vid Hudinge gränsen. Fylld av patriotisk yra åkte han hem och döpte sin villa till *Vega* (i huset, som fortfarande finns kvar, var en period en lanthandel inrymd). Namnet *Vega* är ett exempel på hur ett villanamn flyttas över på både ett vägnamn och en hel kommun-del. Väg- och ortnamnet härstammar således från 1880-talet. Vid fortsatt namngivning i samband med utbyggnader av området anknöt namngivaren till kategorin "Vegaexpeditionen". Namnet upphävdes för den ej utbyggda sydvästra delen av vägen år 1982 och för den nordvästra delen år 1983. Nytt namn för del av vägen är från och med år 1982 *Uthagsvägen*.



Ång- och segelfartyget Vega. Polarforskaren och expeditonsledaren Adolf Erik Nordenskiöld med besättning färdades med fartyget genom den så kallade Nordostpassagen åren 1878-1880. Namngivaren av kommundelen Vega och dess vägnamn har inspirerats av expeditionen och många av vägarna är namngivna efter besättningsmän, platser efter färdvägen med mera.

**Wemevägen**

1950-talet

Vendelsö

Efter en mindre industri, som tidigare låg i området, med namnet *Vendelsö Mekaniska verkstad* (förkortat *Weme*).

**Vendelsö Allé**

1978 (Bn)

Vendelsö/Gården-Sågen

Allén var tidigare en av entrévägarna fram till Vendelsö herrgård och säteri och tillkom på 1800-talet.

Namnet *Vendelsö*, se *Vendelsövägen*. Vägen ingick tidigare i före detta *Stockholmsvägen*.

**Vendelsö Gårdsväg**

1978 (Bn)

Vendelsö/Gården

Vägen är en del av den äldsta landsvägen från Stockholm och var den ursprungliga entrén till före detta Vendelsö herrgård och säteri. *Vendelsö gård* var ett av Haninges största säterier från 1600-talet till 1900-talets början. Namnet *Vendelsö*, se *Vendelsövägen*. Vägen ingick tidigare i före detta *Stockholmsvägen*.



Vägnätet kring Vendelsö gård år 1929. Utdrag ur karta upprättad av Stockholms stads stadsplanekontor.

**Vendelsö Skolväg**

1978 (Bn)

Vendelsö/Sågen

Vägen går förbi *Hagaskolan* (tidigare *Vendelsö folkskola*). Skolbyggnaden uppfördes åren 1946-1947 och namnbytet till *Hagaskolan* skedde år 1967. Namnet *Vendelsö*, se *Vendelsövägen*. Vägen ingick tidigare i före detta *Stockholmsvägen*.

**Vendelsökorset** 1969 (*Bn*)

Vendelsö/Sågen

Trafikplats/rondell.

Namnet **Vendelsö**, se *Vendelsövägen*.**Vendelsömalmsvägen** 1978 (*Bn*)

Vendelsömalm - Brandbergen

Efterleden *-malm* syftar här på ett sandigt eller grusigt och delvis skogsbevuxet markområde. Namnet **Vendelsö**, se *Vendelsövägen*.Vägen ingick tidigare i före detta *Stockholmsvägen*.**Vendelsövägen** (1930-talet)

Handen - Vendelsömalm

Del av den ursprungliga vägsträckningen mellan Handen och Vendelsö (Vendelsömalm). Bebyggelsenamnet **Vendelsö** finns bland annat omnämnt år 1460 (*Vendelöö*) och år 1476 (*Wendelzöö*). I namnet döljer sig sannolikt ett gammalt sjönamn *Vaendil*, bildat av verbet ”vinda”. Detta skulle då kunna vara ett äldre namn på sjön Drevviken, och syfta på sjöns långa vindlande form.

**(Venusvägen)** (1930-talet)

Södra Handen

Kategori ”*Himlakroppar*”

Namnet upphävdes år 1987 i samband med planläggning och exploatering av området.

**Verkstadsvägen** 1967 (*Kf*)

Västerhaninge/Håga industriområde

Kategori ”*Industri och handel*”

Vägen går inom ett industri- och hantverksområde.

**Verktygsvägen** 1984 (*Bn*)

Handen/Norra Handen

Kategori ”*Industri och handel*”

Vägen går inom ett industri- och hantverksområde. Kvarteren i området namnsattes inom temat verktyg till exempel *Hammaran*, *Tängen*, *Skruvmejseln* med flera (med syftning på det intilliggande industriområdet). Vägnamnet ansågs därför anknyta till omkringliggande kvartersnamn. Tidigare namn på vägen var *Jägarstigen* (före år 1970) och *Ekorrvägen* (åren 1970-1984).

**Vetestigen** 1969 (*Kf*)

Tungelsta/Hammarängen

Kategori ”*Sädeslag*”**(Videvägen)** (1930-talet)

Handen

Ingår från och med år 1970 i *Getporsvägen*.**Vidjestigen** 1965 (*Kf*)

Vendelsö/Lötkärr

Kategori ”*Buskar*”Kanske det äldre vägnamnet *Rönnvägen* i området bidragit till kategorivalet?**Vikingaplan** 1964 (*Kf*)

Handen

Namnet *Vikinga*, se *Vikingavägen*. Den lilla planen med några affärer/matsällen kallas i folkmun för ”*Lillcentrum*”.**Vikingavägen** 1953 (*Kf*)

Handen

I vägens närhet (vid Kulturhuset i Haninge centrum) finns en runsten som restes under vikingatiden.

**Vikings Gränd**1986 (*Bn*)

Handen/Haninge centrum

Inskriptionen på den runsten som står utanför Kulturhuset i Haninge Centrum är ”*Anund reste denna sten efter Vikinge, sin fader, Stores son*”. Vikings gränd är således uppkallad efter den man till vilkens ära denna sten restes.

**Vikvägen**1955 (*V-ö väg*)

Vendelsö/Gudö

Namnet syftar på vägens läge nära Gudövik i sjön Drevviken. Tidigare namn var *Östra Strandvägen*.

**Villavägen**

Västerhaninge Centrum

Här byggdes det första villaområdet inom Ribby på 1910-1920-talet.

**Viltdammsvägen**2003 (*Väghållare*)

Vendelsö/Lyckebyn

Privat anlagd skogsbilväg. Vägen passerar intill en viltdam. Jfr *Viltängsvägen*.

**Viltängsvägen**2003 (*Väghållare*)

Vendelsö/Källtorp

Privat anlagd skogsbilväg. Vägen passerar bland annat genom öppna ängsmarker. Jfr *Viltdammsvägen*.

**Vinkelvägen**

(1950-talet)

Tungelsta/Hammarängen

Kanske namngivaren syftade på den vinkelrätta infarten från *Hagavägen*?

**(Vinkelvägen)**

(1930-talet)

Handen

Vägen krökte i en rät vinkel. Vägen låg, innan utbyggnaden av centrala Handen, norr om infarten till nuvarande *Handenterminalen*.

**Vintervägen**

Västerhaninge Centrum

Kategori ”*Årstider*”

Vägsträckan användes tidigare, redan på 1700-talet, som så kallad ”*vinterväg*” (en genväg mellan nuvarande *Nynäsvägen* och *Tungelstavägen*). Vägnamnet har således mycket gamla anor. En vinterväg är bara farbar på vintern genom att den går över sjöar, frusen myrmark eller annat sankt område.

**(Vintervägen)**

(1930-talet)

Södra Handen

En teori till namnvalet kan vara att det tidigare troligtvis gick en så kallade vinterväg genom områdets sankmarker. I en rågångsförättning för området från början av 1700-talet omtalas nämligen ”den gamla vintervägen”. En vinterväg är bara farbar på vintern genom att den går över sjöar, frusen myrmark eller annat sankt område. Namnet upphävdes år 2010.



Bebyggelsen utefter Vintervägen i Handen är sedan länge riven och vägnamnet är upphävt. Trots detta finns än idag ”spår” efter den gamla vägen. Foto Kjell Eriksson 2014.

**(Vintervägen)**1943 (*Tomtägaref*)

Norrby

Vägen plogades inte av föreningen under vintrarna i början på 1940-talet. Istället måste vägen skottas för hand och fick då karaktär av en ”vinterväg”. Vägen namnändrades år 1967 till *Norrby Vinterväg*.

- Violabergsvägen** (1955)  
Vendelsömalms  
Kategori ”*Kvinnonamn + bergsvägen*”  
Öster om området låg tidigare torpet *Anneberg* (se *Annebergsvägen*). Detta torpnamn har inspirerat till temat i området, ett ”*kvinnonamn*” som förled till ”-bergsvägen”.
- Violstigen** (1960-talet)  
Västerhaninge/Jägartorp  
Kategori ”*Örtväxter*”  
I närområdet låg under 1900-talets första hälft Rosenhills trädgårdsmästeri och blomsterhandel. Detta är sannolikt bakgrunden till kategori valet och namngivningen av ett flertal vägar i området.
- (Violvägen)** 1943 (*Tomtägaref*)  
Norrby  
Kategori ”*Blommor och bär*”  
Namnkategorin initierades sannolikt av Margareta Åkerblom, en botaniskt intresserad fastighetsägare, som tidigare bodde efter *Floravägen* i Norrby. Margaretas intresse speglade av sig vid namngivning av många vägar i området, med namn hämtade ur den svenska floran. Vägen ej utbyggd och namnet ansågs därför överflödigt och upphävdes år 1970.
- Virkesvägen** 1998 (*Mbn*)  
Vendelsö/Sågen  
Kategori ”*Sågverk*”  
Ett sågverk och brädgård (Vendelsö Såg) låg tidigare i området och var verksamt under perioden cirka 1910-1960. Områdesnamnet *Sågen* härrör sig naturligtvis också från denna verksamhet.
- Vretalundsvägen** 1969 (*Kf*)  
Tungelsta/Ålsta  
Efter torpet *Wretalund*. Det var ett statarboställe som kom till på 1860-talet. Norra delen namnändrades år 2006 till *Ålstavägen*.

- Vågens gata** 1969 (*Bn*)  
Brandbergen  
Kategori ”*Stjärnbilder i zodiaken*”  
Brandbergen är den högst belägna stadsdelen i kommunen. Namngivaren tyckte därför att gatunamnen i området borde anknyta till himmelska begrepp (inom astronomi). Gatorna fick därför namn utifrån den så kallade zodiaken eller djurkretsen. Zodiaken innehåller 12 stjärnbilder, en för varje månad och namnen är ju kända bland annat genom tidningarnas horoskop.
- Vårbruksvägen** 2011 (*Sbn*)  
Västerhaninge/Nedersta  
Kategori ”*Jordbruk och jordbruksredskap*”  
Kategori valet härrör sig från att vägen ligger inom ett större kulturhistoriskt jordbruks- och odlingslandskap.
- Vårvägen** 1964 (*Bn*)  
Västerhaninge/Ribby  
Kategori ”*Årstider*”  
Analogt med tidigare namngivning väster i området, så som *Höstvägen* och *Sommarvägen*.
- Vädurens gata** 1969 (*Bn*)  
Brandbergen  
Kategori ”*Stjärnbilder i zodiaken*”  
Brandbergen är den högst belägna stadsdelen i kommunen. Namngivaren tyckte därför att gatunamnen i området borde anknyta till himmelska begrepp (inom astronomi). Gatorna fick därför namn utifrån den så kallade zodiaken eller djurkretsen. Zodiaken innehåller 12 stjärnbilder, en för varje månad och namnen är ju kända bland annat genom tidningarnas horoskop.

**Wärmarks plan**2001 (*Mbn*)

Vendelsömalms

Namn given till minne av **Rune Wärmark** (1914-2001). *Rune* hade många politiska uppdrag i kommunen under åren 1936-1989. Han satt bland annat i kommunalfullmäktige åren 1943-1973 och var ordförande i kommunalnämnden under perioden 1948-1967. *Rune*, som växte upp och bodde i Vendelsö, har betytt mycket för kommunens utveckling. Området vid "Vendelsömalmsrondellen" benämndes i folkmun under en tid *Wärmarksplan*. Ett skäl till detta var att han bland annat drev frågan om utbyggnad av gångtunneln under *Vendelsömalmsvägen*.



Rune Wärmark.

Foto: Haninge komuns bildarkiv.

**Västerport**2010 (*Sbn*)

Handen

Marknadsplatsen i området har av fastighetsägaren marknadsförts under varumärket *PORT73*. Vägen, som ligger strax **väster** om motorvägsavfarten vid Trafikplats Handen, har åsatts ett namn med anknytning till marknadsplatsens varumärke.

**Västerängsvägen**

Vendelsö/Högdalen

Troligtvis efter torpet **Wästeräng**. Torpnamnet finns omnämnt mellan år 1746 och cirka 1790. Vägen lär tidigare kallats *Dalgårdsvägen*.

**Västnoravägen**

Västerhaninge-Söderby/Västnora

Efter den gamla byn/gården **Västnora** i före detta Nora rote. Efterleden *-nor* syftar sannolikt på den forntida smala havsvik som trängde fram mellan gårdarna Västnora och Östnora (nor = smalt sund).

**Västra Strandvägen**1930 (*WoG vägf*)

Vendelsö/Sågen

Vägen leder fram till den västra badplatsen i Vendelsö (Dalens badplats). Jfr *Östra Strandvägen*. I namnbeslutet från år 1930 står "*vägen från Landsvägen förbi Hermansdal till badstället*".

**Västra Täckerråkers väg**

Vega/Kvarntorp

Efter torpet **Västra Täckerråker**. Torpet finns med på karta från år 1719 som *Nybygget* och är omnämnt som skattetorp år 1720-1794. Gårdsnamnet **Täckerråker** finns omnämnt på 1400-talet (*taekkeraker*). Förleden torde vara det fornsvenska adjektivet *thaeck* som betyder "täck, behaglig". Torpet revs på 1980-talet.

**(Västra vägen)**

Södra Handen

Låg i västra delen av Handen.

Vägnamnet upphävdes år 1987.

**Växelbruksvägen**2011 (*Sbn*)

Västerhaninge/Nedersta

Kategori "*Jordbruk och jordbruksredskap*"

Kategorivalet härrör sig från att vägen ligger inom ett större kulturhistoriskt jordbruks- och odlingslandskap. *Växelbruk* = trädgårds- och åkerbruk där grödorna odlas omväxlande på olika skiften.

**Ylvabergsvägen**2001 (*Mbn*)

Vendelsömalms

Kategori "*Kvinnonamn + bergsvägen*"

Öster om området låg tidigare torpet *Anneberg* (se *Annebergsvägen*). Detta torpnamn har inspirerat till temat i området, ett "*kvinnonamn*" som förled till "*-bergsvägen*".

**(Yxvägen)**

Handen/Kolartorp

Vägnamnet påträffats i äldre handlingar men har ej lokaliserats (troligen ersatt med annat namn).

**Åbygången**

Västerhaninge/Åby  
Namnet **Åby**, se *Åbyvägen*.

**(Åbyinfarten)**

Västerhaninge Centrum  
Namnet **Åby**, se *Åbyvägen*.

1975 (Bn)

**Åbylundsvägen**

Västerhaninge/Åbylund  
Namnet **Åby**, se *Åbyvägen*.

1982 (Bn)

**Åbyplan**

Västerhaninge/Åby  
Namnet **Åby**, se *Åbyvägen*.

**Åbyvägen**

Västerhaninge/Åby  
Namnet **Åby** härrör sig sannolikt från beskrivningen ”*byn vid ån*”. Bynamnet och tillika namnet på prästbostället är mycket gammalt (1500-talet?).

**Åkervägen**

Västerhaninge/Ribby  
Vägens sträckning går delvis utefter en före detta åkerkant.

**(Åkervägen)**

Handen/Kvarntorp  
Terrängbetecknande? Nytt namn från och med år 1991 är *Hällstigen*.

**(Åkervägen)**

Vendelsö/Gudö  
Vägen namnändrades år 1955 till *Myggvägen*.

**Ålstavägen**

Tungelsta/Ålsta  
Efter den gamla byn **Ålsta**. Byn är omnämnd redan år 1331 och skrevs då *alistum*. Namnet kan vara bildat till mansnamnet *Ale*, men det kan också innehålla en motsvarighet till det terrängbetecknande ordet *ål* i betydelsen ”långsträckt höjd, revell”. Efterleden *-sta* är det fornordiska ordet för ”ställe, plats”. År 1969 föreslogs namnändring för del av vägen till *Växthusvägen* eller *Södra* respektive *Västra Ålstavägen*. Förslagen avlogs dock av kommunfullmäktige. Nytt namn för del av vägen från och med 2006 är *Vretalundsvägen*.

**Åsvägen**

Handen/Kolartorp  
Terrängbeskrivande.

(1930-talet)

**Åvägen**

Tungelsta/Mulsta  
Kategori ”*Vattendrag*”  
Såväl kategori valet som namnvalet syftar på vägens närhet till *Rocklösaån*.

1920-talet

**(Åvägen)**

Vendelsö/Gudö  
I namnbeslutet från år 1930 står ”*vägen utefter Gudöå*”. Vägen namnändrades år 2011 till *Gudö åväg*.

1930 (WoG vägf)

**(Åvägen)**

Handen/Kolartorp  
Återvändsväg över ån/bäcken norr om utloppet i *Övre Rudasjön*. Namnändrades år 1970 till *Bäckvändan*.

**Ålgvägen**

Västerhaninge/Åby  
Kategori ”*Skogens djur*” (bakgrund: se *Vargvägen*)  
Det ursprungliga namnförslaget var *Fregattgatan* (ett marint tema inom området). Kulturnämnden avvisade dock förslaget till förmån för namn inom kategorin ”*skogens djur*”.

1968 (Kf)

**Älvsnabbsvägen**1943 (*Tomtägaref*)

Norrby

Initiativtagare till vägnamnet vid namngivningen år 1943 var två fastighetsägare som bodde i området från slutet av 1930-talet.

Fastighetsägarna (Harald Ljunggren och Lambert Söderberg) var båda anställda på Berga örlogsbas. De lär därför ha föreslagit vägnamn med marin-militär anknytning i området. *Älvsnabben* är ju dels en namnet på en ö, hamn och ankarplats utanför Muskö och dels namnet på ett minfartyg i svenska flottan. Jämför även närliggande *Båtsmansvägen* och *Härsvägen*.

**Älvtigen**1955 (*Vägnamnsber*)

Vendelsö/Lyckebyn

Kategori "Sagovärlden" (bakgrund: se *Trollstigen*)

Vägen har troligtvis tidigare kallats *Ryttarstigen*.

**Älrvägen**

1920-talet

Tungelsta/Mulsta

Kategori "Vattendrag"

Kategorivalet syftar på vägens närhet till *Rocklösaån*.

**(Ängsgränd)**

Handen/Kolartorp

Ej utbyggd väg.

**Ängsvägen**

Handen/Kolartorp

Västra delen av den ursprungliga *Lervägen* ingår sedan år 1955 i *Ängsvägen*.

**(Ängsvägen)**

(1950-talet)

Tungelsta/Hammarängen

Nytt namn från år 2010 är *Hammarängsvägen*.

**(Ängsvägen)**1930 (*WoG vägf*)

Vendelsö/Lillängen

I namnbeslutet från år 1930 står "vägen från *Grindstugevägen till Bondvägen*". Vägen namnändrades år 1955 till *Lillängsvägen*.

**(Ängsvägen)**

Vendelsö/Lyckebyn

Nytt namn från år 1949 är *Trollstigen*.

**Örnens väg**1992 (*Bn*)

Handen

Kategori "Förlista skepp i Haninge skärgård"

Örlogsskeppet *Lybska Örn* inköptes från staden Lubeck och förliste och sjönk i fjärden Mysingen år 1576. Enligt sjöhistoriska arkivhandlingar benämndes skeppet *Örnen, den lybiska*. Tidigare namn (för del av vägen) var *Marinens väg*.



Örnens väg. Flygfoto: Haninge kommun 2005.

**Örnsbergsvägen**1969 (*Kf*)

Västerhaninge/Örnsberg

Efter torpet *Örnsberg*. Stället finns omnämnt redan år 1764 och finns senare angivet på kartor bland annat från år 1878. Torpet finns inte kvar.

**Örtagårdsvägen**

(1960-talet)

Västerhaninge/Jägartorp

Kategori "Örtväxter"

I närområdet låg under 1900-talets första hälft *Rosenhills* trädgårdsmästeri och blomsterhandel. Detta är sannolikt bakgrunden till kategorivalet och namngivningen av ett flertal vägar i området.



**Österport**2014 (*Sbn*)

Handen

Vägnamnet avser handelsområdet **öster** om motorvägsavfarten vid Trafikplats Handen. Namnet kan ses som ett komplement till motsvarande vägnamn på området **väster** om avfarten (*Västerport*).

**Österängsvägen**1955 (*Vägnamnsber*)

Vendelsö/Österäng

Efter gården **Österäng**. Namnet *Österängen* finns angivet på kartor från tidigt 1700-tal. Innefattar från och med år 1970 även före detta *Tallbacksvägen*. Vägen kallades tidigare *Sätervägen*. Jämför intilliggande *Norrängsvägen* och *Söderängsvägen*.

**Östra Strandvägen**1930 (*WoG vägf*)

Vendelsö/Gården

Vägen intill den östra badplatsen i Vendelsö (Gårdens badplats). Jfr *Västra Strandvägen*. Vägens ursprungliga sträckning utgick från *Vikvägen* i Gudö och fram till *Badvägen* vid Gården. I namnbeslutet från år 1930 står ”*vägen från Apelvretsbacken till Badvägen*”.

**(Östra vägen)**

Handen

Vägen sträckte sig efter östra sidan av den äldre villa-bebyggelsen i Handen (innan nyexploateringen av området i början på 1960-talet). Nytt namn från början av 1960-talet är *Vikingavägen* (del av) och *Utgårdsvägen*.

**(Övrabygdsvägen)**

Vendelsö/Gudö - Österäng

En äldre benämning på *Bondvägen*.**Övre Vikvägen**2002 (*Mbn*)

Vendelsö/Gudö

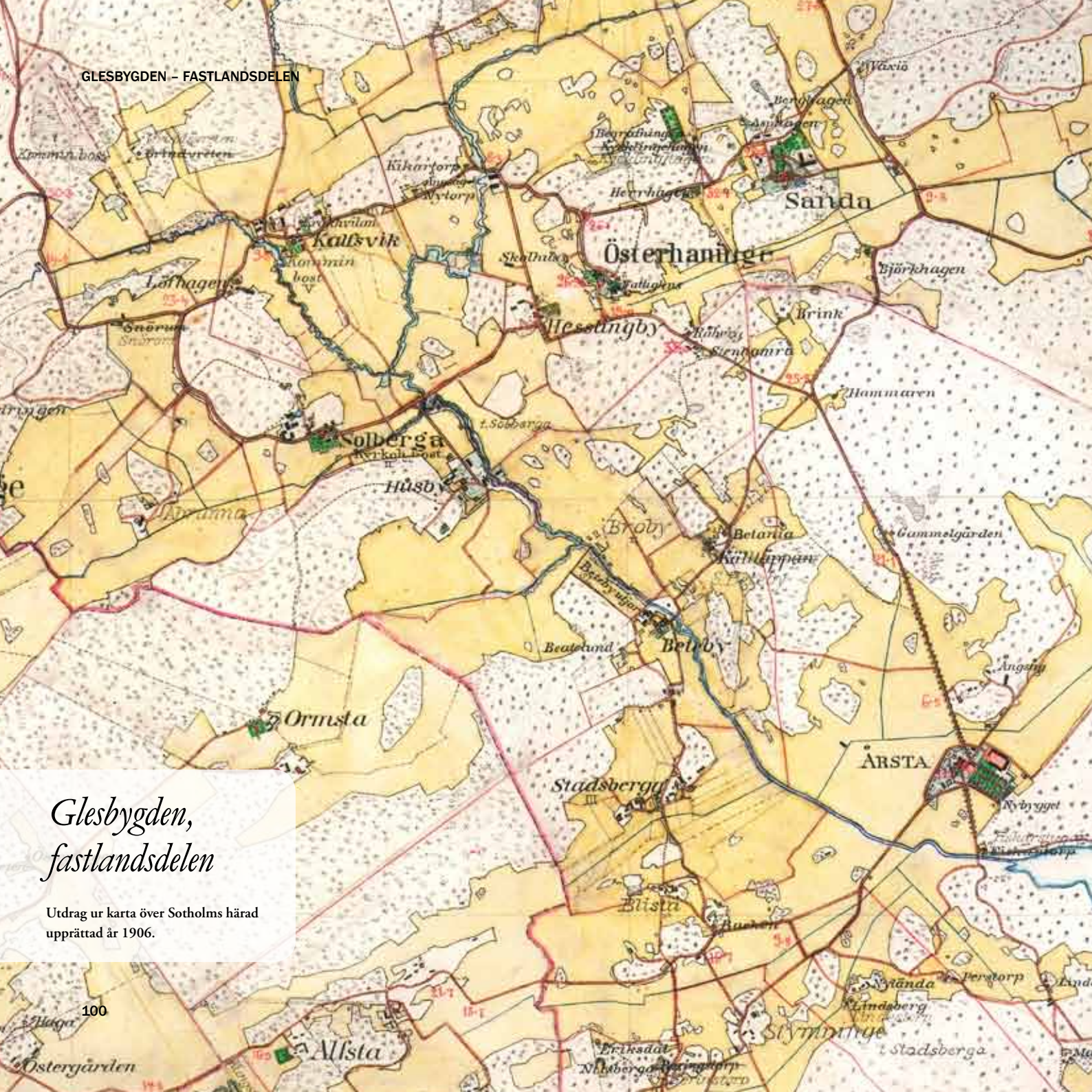
En återvändsväg med anslutning till *Vikvägens* övre del. Namnet syftar på vägens läge nära *Gudövik* i sjön Drevviken.



Trafikplats Handen. Österport (vid ICA Maxi) och Västerport (vid PORT73). Flygfoto: Haninge kommun, 2014.



GLESBYGDEN - FASTLANDSDELEN



*Glesbygdens,  
fastlandsdelen*

Utdrag ur karta över Sotholms härad  
upprättad år 1906.

100



**Albydalsvägen** 1976 (*Vägsamf*)  
 Österhaninge/Alby  
 Namnet **Alby**, se *Albyvägen*. Efterleden *-dal* syftar på vägens sträckning efter en dalslutning (fortida havsvik) söder om byn.

**Albyvägen** 1976 (*Vägsamf*)  
 Österhaninge/Alby  
 Efter byn **Alby** med anor från 1300-talet. Det har alltid varit vanligt med ett trädnamn i förleden till ortnamn, alltså redan under medeltiden. Vägsträckningen är sannolikt ursprunglig tillfartsväg till byn.



Albyvägen. Utdrag ur häradskartan från år 1906.

**Alvstavägen**  
 Årsta/Alvsta  
 Efter byn/gården **Alvsta**, ett namn med anor från 1300-talet (skrevs då *Aluastrom*). Vägnamnet har förmodligen använts under mycket lång tid.

**Apeltorpsvägen** 1980 (*Tomtägaref.*)  
 Tungelsta/Hållsättra  
 Vägen leder till gården **Apeltorp** (äldre stavning *Appeltorp*). Gården ligger i Nynäshamns kommun cirka 600 m väster om kommungränsen.

**Asavägen** 1981 (*Berga örl.sk*)  
 Berga  
 Kategori ”*Nordiska gudasagan*”  
 Vägen passerar militära byggnader i området som benämns med gudanamn inom asatron, såsom Freja, Oden, Tor, Balder och Loke.

**Axelsson Johnsons allé** 1981 (*Berga örl.sk*)  
 Berga  
 Hovjägmästare **Helge Axelsson Johnson** (1878-1941) var tidigare ägare till Berga slott. Allén fram till slottet kallas i bland populärt för ”Slottsallén”.

**Baldersstigen** 1981 (*Berga örl.sk*)  
 Berga  
 Kategori ”*Nordiska gudasagan*”  
 Stigen passerar bland annat genom en öppen äng som av örlogsskolan benämnts **Balders hage**.

**Berga Gårds allé** 2007 (*Väghållaren*)  
 Berga  
 Den ursprungliga infarten från *Nynäsvägen* till **Berga Gård**, vars herrgårdsbyggnad delvis uppges vara från 1700-talet. Vägen kantas av en äldre trädallé. Utefter vägen ligger *Berga skola*, med ett skolhus som uppfördes år 1898 och fortfarande är välbevarat. I bebyggelsenamnet *Berga*, med anor från 1400-talet, ingår det naturbetecknande ordet ”berg”.

**Berga Skolväg** 1981 (*Berga örl.sk*)  
 Berga  
 Vägen sammanbinder *Berga naturbruksgymnasium* (tidigare *Berga lantbruksskola*) och före detta *Berga örlogsskola*. Lantbruksskolan grundades av hovjägmästare Helge Axelsson-Johnson år 1921. I bebyggelsenamnet *Berga*, med anor från 1400-talet ingår det naturbetecknande ordet ”berg”. Den mycket gamla vägsträckningen har tidigare benämnts *Sandviksvägen* (efter torpet *Sandvik*).

**Betebyvägen**  
 Österhaninge/Årsta  
 Vägen leder fram till gården **Beteby**. Namnet är känt i skrift ända sedan år 1380. Idag finns en gård kvar men på platsen fanns år 1718 två gårdar. Förleden innehåller det fornsvenska ordet *bet* med betydelsen ”bete, betesgång”.

**(Björnvägen)** 1970-talet (*Tomtägaref*)  
 Tungelsta/Hållsättra  
 Kategori ”*Skogens djur*”  
 Äldre namn för del av *Vedahöjden*.

**Borins väg** 2000 (*Väghållare*)  
 Årsta  
 Efter båtsmanstorpet **Borinstorp**. Torpet är från mitten av 1700-talet. Här har båtsman *Gustav Borin* bott.

**Breidablicksbacken** 1981 (*Berga örl.sk*)  
 Berga  
 Leder till en byggnad som av örlogsskolan benämnts **Breidablick**.

**Brätenvägen**  
 Hemfosa  
 Efter torpet **Bråten**. Torpnamnet finns angivet i husförhörslängder från 1880-talet. Det gamla huset är nedbränt. Mellan torpet och **Brätenvägen** ligger det så kallade **Bråtberget**.

**(Bäckvägen)** 1970-talet (*Tomtägaref*)  
 Tungelsta/Korsmyra  
 Äldre namn på del av *Korsmyravägen*.

**Dalarövägen** 1600-talet?  
 Handen – Dalarö  
 Vägen är en av Stockholms äldre färdvägar söderut och gick från *Skanstull* till *Dalarö*. Vägen anlades i början av 1600-talet.



Del av "Wäg Charta öfwer Stockholm" utgiven år 1772 av Jacob Johan Gyllenborg med Dalarövägens dåvarande sträckning inritad.

**Dalenvägen** 2000 (*Väghållare*)  
 Årsta  
 Leder fram till torpet **Vesterdalen**. Det byggdes i början på 1840-talet och finns fortfarande kvar.

**(Dammvägen)** 1970-talet (*Tomtägaref*)  
 Tungelsta/Hållsättra  
 Äldre namn på del av *Lilla Hållsättravägen*.

**Driftslingan** 1981 (*Berga örl.sk*)  
 Berga

**Drängens Väg** 1977 (*Tomtägaref*)  
 Utlida  
 Kategori "Tjänstefolk"  
 Den äldsta vägen inom området har det hävdvunna namnet *Herrns Väg*. Kanske namnet syftar på "herren" på godset Ekeby, som ligger i närheten. Denna tolkning har dock inspirerat namngivaren till kategorivalet.

**Ekebyvägen**  
 Hemfosa

**Ekebyvägen**  
 Tungelsta/Ekeby  
 Bynamnet **Ekeby** kan sannolikt härledas till 1300-talet. Det har alltid varit vanligt med ett trädnamn i förliden till ortnamn, alltså redan under medeltiden.

**(Ekorrstigen)** 1970-talet (*Tomtägaref*)  
 Tungelsta/Hållsättra  
 Kategori "Skogens djur"  
 Äldre namn på del av *Lilla Hållsättravägen*.

**Enhemsbacken** 1980 (*Tomtägaref*)  
 Tungelsta/Väländan

**Enhemsstigen** 1980 (*Tomtägaref*)  
 Tungelsta/Väländan

**Enhemsvägen** 1980 (*Tomtägaref*)  
 Tungelsta/Väländan  
 Efter gården **Enhem**. Fastigheten bildades vid ägostyckning år 1909 men bebyggdes sannolikt långt senare. Byggnader, som är redovisade på ekonomiska kartan från år 1952, finns fortfarande kvar.

**Eric's väg** 1995 (*Väghållare*)

Tungelsta/Utlida

Efter **Eric Johan Axelsson** (född 1913) och tidigare ägare till en fastighet utmed vägen.

**Eriksdalsstigen** 2000 (*Väghållare*)

Årsta

Efter gården **Eriksdal**. Namnet finns i husförhörslängderna åren 1871-1895. Huset finns kvar men enligt uppgift har huset flyttats från andra sidan vägen till nuvarande plats.

**Fors byväg**

Västerhaninge/Fors

Bynamnet **Fors** har fått sitt namn av den slingrande och genom området bitvis forsande å (Vitsån), som rinner från Vedasjön och ut i Horsfjärden. Namnet är gammalt och skrevs år 1327 *in forssae*. Vägsträckningen var tidigare en del av den gamla landsvägen mellan Stockholm och Nynäshamn.

**Fredriksborgsvägen**

Kyrkbacken/Västnora

Efter gården **Fredriksborg**.

Gårdsnamnet finns angivet på karta från år 1908.

**Fruns Väg** 1977 (*Tomtägaref*)

Utlida

Den äldsta vägen inom området har det hävdvunna namnet **Herrns Väg**. Kanske namnet syftar på ”herren” på godset **Ekeby**, som ligger i närheten. Denna tolkning har i alla fall inspirerat namngivaren till att även hedra frun på godset.

**Fällbrunnsvägen**

Västerhaninge-Söderby/Gansta

Efter gården **Fällbrunna**. Namnet kan härledas till 1300-talet och skrevs då som *fulabrunnae* (år 1331) och *Ffollabrunne* (år 1437). Förleden kommer troligtvis från ordet *fåle* (i betydelsen ”unghäst”) och efterleden syftar på ordet ”brunn”.

**Gamla Lännåkersvägen**

Österhaninge/Lännåker

Vägen leder fram till den byn **Lännåker** (skrevs *laennaker* år 1428). Namnet är således mycket gammalt och uttalas som ”*lennäck*” (enligt ortnamnsregistret år 1931). Förleden *länn-* är sannolikt ett äldre ord för ”landningsplats” ombildat till land. Byn ligger tämligen nära **Lännåkersviken**, vilken tidigare sträckte sig långt inåt landet. Namnet vittnar om en forntida tilläggsplats för båtar.

**Gamla vägen**

Årsta – Årsta havsbad

Den ursprungliga vägsträckningen mellan Vitså hamn och Årsta slott.

**Ganstabergsvägen** 1994 (*Vägf*)

Västerhaninge-Söderby/Gryt

Namnet **Gansta**, se *Ganstavägen*. Efterleden *-berg* är terrängbeskrivande.

**Ganstavägen** 1982 (*Vägsamf*)

Västerhaninge-Söderby/Gryt

Efter den gamla byn **Gansta**. Byn är omnämnd redan år 1327 och skrevs då *ganaestum*.



Vykort från 1930-talet över del av Ganstavägen.

Bilden tillhör Hilding Eklund.

### Gullringsvägen

1978 (*Bn*)

Jordbro/Södra Jordbro-Kalvsvik

Efter torpet *Guldringen* (senare med stavningen *Gullringen*), som låg på gårdet öster om Åby prästgård. Namnet finns med på karta från år 1732. Torpet revs i slutet av 1950-talet. Vägen är en del av den gamla häradsvägen mellan Västerhaninge och Österhaninge kyrkor. Ett alternativt namnförslag var *Snöromsvägen*. Vägen ingick tidigare i *Kalvsviksvägen*.



Torpet Guldringen (Gullringen) cirka år 1920.

Foto: Haninge kommuns bildarkiv.

### (*Harstigen*)

1970-talet (*Tomtägaref*)

Tungelsta/Hållsättra

Kategori "*Skogens djur*"

Äldre namn på del av *Lilla Hållsättravägen*.

### Helikoptervägen

1981 (*Berga örl.sk*)

Berga

Kategori "*Militär verksamhet*"

Vägen till helikopterdivisionen vid före detta Berga örlogsskola.

### Hemfosa hage

1987 (*Expl*)

Hemfosa

Naturbeskrivande och i viss mån "säljande" namngivning i samband med byggandet av de så kallade Hulthstugorna i området. I början på 1980-talet väckte Mats Hulth (dåvarande finansborgarråd i Stockholm) frågan om att upplåta mark för uppförande av fritidshus till ett rimligt pris. Hulthstugor blev därefter ett "smeknamn" på fritidshus på Stockholms stads ägda mark utanför kommungränsen. Namnet *Hemfosa*, se *Hemfosavägen*.



"Hulthstugorna" i Hemfosa under uppbyggnad i slutet på 1980-talet. Bilden tillhör Hilding Eklund.

### Hemfosatorpsvägen

Hemfosa

Efter det numera försvunna torpet *Hemfosatorp*.

Namnet *Hemfosa*, se *Hemfosavägen*.

### Hemfosavägen

Hemfosa

Bebyggelsenamnet *Hemfosa* finns omnämnt på äldre kartor (bland annat från 1690-talet). En teori till namnets bakgrund är en sammansättning av det vanliga ordet *hem* med ett terrängbetecknade *fosa* (moss- och sankmark.). En annan tolkning lär vara att ursprunget syftar på mansnamnet *Hemfus* eller *Hemfos*.

### Herrns Väg

Utlida

Ett hävdvunnet namn med okänt ursprung på den äldsta vägen inom området. Kanske namnet syftar på "herren" på godset *Ekeby*, som ligger i närheten.

**Hjortronstigen***(Koloniträdg.f)*

Jordbro/Riddartorp

Kategori ”*Buskar och bär*”

Gångväg inom koloniområdet.

**(Hjortstigen)**1970-talet *(Tomtägaref)*

Tungelsta/Hällsättra

Kategori ”*Skogens djur*”Äldre namn på del av nuvarande *Kampkärrshöjden*.**Husans Väg**1977 *(Tomtägaref)*

Utlida

Kategori ”*Tjänstefolk*”

Den äldsta vägen inom området har det hävdvunna namnet *Herrns Väg*. Kanske namnet syftar på ”herren” på godset *Ekeby*, som ligger i närheten. Denna tolkning har dock inspirerat namngivaren till kategorivalet.

**Husbyvägen**

Österhaninge/Husby

Efter gårdsnamnet *Husby*. Namnet skrevs år 1373 som *Hwsaby* och finns även omnämnt i skrift år 1457, men namnet är betydligt äldre. *Husby* var först inte ett namn utan ett ord. Det gamla ordet ”husabyar” var ofta bostad åt kungens fogde eller förvaltare och de betjänade det kungliga folket under rundresor i riket.

**Hässlingbyslingan**1979 *(Vägsamf)*

Österhaninge/Kyrkbyn

Namnet *Hässlingby*, se *Hässlingbyvägen*.**Hässlingbyvägen**

Österhaninge/Kyrkbyn

Efter byn *Hässlingby*. Bynamnet är mycket gammalt och finns bland annat omnämnt år 1467 under namnet *Hesselynge*. Förleden *Hässle* syftar på ”hassel” vilket leder till att namnets betydelse kan tolkas till ”*byn vid hasselsnåren*”.

**Hästbyn**1996 *(Mbn)*

Västerhaninge/Söderby

Efter utbyggnaden av en så kallad hästby i området i nära anslutning till redan etablerad hästverksamhet.

**(Högstavägen)**

Dalarövägen/Alby- Högsta

Ett tidigare namn på den västra delen av nuvarande *Åvavägen*.

Vägnamnet lever dock kvar, bland annat som namn på busshållplatsen vid avfarten från Dalarövägen mot Åva.



Busshållplats Högstavägen.

Foto: Kjell Eriksson 2014.

**Höjden**

Västerhaninge - Söderby

Vid vägen låg tidigare torpet *Sandbacken*.

En senare fastighetsägare ändrade dock namnet på platsen till det terrängbeskrivande namnet *Höjden*.

**Ilmars väg**1999 *(Väghållare)*

Stav

Efter *Ilmar Tiits* (1919-1992).*Ilmar* bodde utmed vägen åren 1957-1992.**Jennylundsvägen**

Hemfosa

Efter lägenheten/stugan *Jennylund*. Fastigheten bildades vid en avsöndring från Hemfosatorp år 1922.



### Jägmästarstigen

1981 (*Berga örl.sk*)

Berga

Vägen ligger väster om Berga slott. Kanske namnet syftar på *hovjägmästare Helge Axelsson Johnson* (1878-1941) som tidigare var ägare till Berga slott.

### (Järvstigen)

1970-talet (*Tomtägaref*)

Tungelsta/Hållsättra

Kategori "Skogens djur"

Äldre namn på del av *Vedahöjden*.

### Kalvsviksvägen

1978 (*Bn*)

Österhaninge/Kyrkbyn

*Kalvsviks by* nämns i skrift år 1335 och skrevs då *Kalsvi*. Andra stavningar, som förekom under medeltiden, är *kalfsui*, *calsui* eller *calswi*. Efterleden *-vi* är det gamla ordet för "kultplats". Vägen är en del av den gamla häradsvägen mellan Västerhaninge och Österhaninge kyrkor. Vägnamnet är gammalt och har använts under lång tid innan det officiella namnbeslutet år 1978.

### Kampkärrshöjden

1980 (*Tomtägaref*)

Tungelsta/Hållsättra

Efter torpet *Kampkärr* som ligger i närområdet. Torpet finns omnämnt i husförhörslängderna från början av 1890-talet. Efterleden *-höjden* är terrängbeskrivande. Alternativa förslag vid namngivningen var *Hålsjövägen* och *Pipartorpsgränd* (för västra stickvägen). Äldre namn för delar av vägen var *Hjortstigen* och *Älgstigen*.

### Klockarlötsvägen

1978 (*Bn*)

Österhaninge/Kyrkbyn

Efter det äldre naturnamnet *Klockarlötsängen* och sedermera även hemmansnamnet *Klockarlöten*, beläget strax norr om Österhaninge kyrka. Ett annat förslag vid namnsättningen var *Sandavägen* (ett tidigare lokalt använt namn på vägen).

### Korpvägen

1981 (*Berga örl.sk*)

Berga

Kategori "Nordiska gudasagan"

Vägen går till en kasern benämnd "Hugin".

### Korsmyravägen

(1970-talet)

Tungelsta/Väländan

Efter torpet *Korsmyran*. Namnet finns omnämnt från början av 1880-talet. Tidigare namn för delar av vägen var *Movägen*, *Kärrvägen* och *Bäckvägen*.

### Källarbacken

1979 (*Vägsamf*)

Österhaninge/Kyrkbyn

### Källhagsvägen

Hemfosa

### (Kärrvägen)

1970-talet (*Tomtägareför*)

Tungelsta/Korsmyra

Äldre namn på del av *Korsmyravägen*.

### Käveråkersvägen

Årsta

Efter torpet *Käveråker*, som finns omnämnt redan på 1630-talet och skrevs då *Käifweråker*.

### Köksans Väg

1977 (*Tomtägareför*)

Utlida

Kategori "Tjänstefolk"

Den äldsta vägen inom området har det hävdvunna namnet *Herrns Väg*. Kanske namnet syftar på "herren" på godset *Ekeby*, som ligger i närheten. Denna tolkning har dock inspirerat namngivaren till kategorivalet.

### (Landsortsvägen)

Stockholm – Torö

En äldre benämning på den gamla sträckningen av *Nynäsvägen*. Namnet avsåg sträckan från *Handen* fram till en brygga på *Torö* med båtförbindelse med *Landsort* (*Öja*).

I *Jordbro* utmed den gamla vägen mot *Landsort* står denna milsten med texten "2 MIL IFRÅN STOCKHOLM".

Bilden tillhör *Hilding Eklund*.



**Lantbruksvägen** 1981 (*Berga örl.sk*)  
Berga  
Namnvalet syftar sannolikt på att vägen ansluter till *Berga lantbruksskola*. Vägen har tidigare benämnts *Vitmossevägen*.

**Ligusterstigen** (*Koloniträdg.f*)  
Jordbro/Riddartorp  
Kategori ”*Buskar och bär*”  
Gångväg inom koloniområdet.

**Lilla Hållsättravägen** 1980 (*Tomtägaref*)  
Tungelsta/Hållsättra  
Bebyggelsenamnet *Hållsättra* omnämns redan i början på 1600-talet. Efterleden *-säter* betyder i detta fall ”utmarksäng”. Alternativa förslag vid namngivningen var *Vitasjö väg* och *Nymbergsvägen* (för den södra stickvägen). Äldre namn på delar av vägen var *Dammvägen*, *Ekorrstigen*, *Harstigen* och *Rådjursstigen*.

**Lindersbergsvägen**  
Årsta  
Efter torpet *Lindersberg*. Torpet omnämns från år 1811 och då bodde före detta båtsmannen *Anders Linder* med familj där.

**Lingonstigen** (*Koloniträdg.f*)  
Jordbro/Riddartorp  
Kategori ”*Buskar och bär*”  
Gångväg inom koloniområdet.

**Lingonstigen**  
Berga  
Enligt obekräftade uppgifter ett populärnamn på en smal tvärväg mellan *Snäckgårdsvägen* och *Skomakartorpsvägen*.

**(Lovägen)** 1970-talet (*Tomtägaref*)  
Tungelsta/Hållsättra  
Kategori ”*Skogens djur*”  
Äldre namn på del av *Vedahöjden*.

**Lövlundavägen** 1981 (*Berga örl.sk*)  
Berga  
Efter torpet *Lövlund* (*Löflund*), som finns omnämnt från 1710-talet. Torpet finns inte kvar.

**Lövlundsvägen**  
Hemfosa

**Lövlundsvägen**  
Österhaninge/Lännåker  
Efter torpet *Lövlund* (*Löflund*). Torpet tillkom i början på 1820-talet. Bostadshuset, som ligger nära infarten till vägen, finns fortfarande kvar.

**Lövvretsvägen**  
Årsta/Alvsta  
Efter torpet *Löfvreten*. Namnet finns angivet i husförhörlängder från 1851. Torpet finns fortfarande kvar.

**Marielundsvägen** 1992 (*Bn*)  
Fors  
Efter torpet/lägenheten *Marielund* som finns omnämnt från början av 1860-talet. Vägsträckningen överensstämmer i stort med den väg som redan under mitten av 1800-talet gick från Nynäsvägen fram till torpet, som låg intill nuvarande Fors reningsverk.

**Mildens väg**  
Ekeby/Utlida  
Efter båtsmanstorpet *Mildensborg*. Torpet finns dokumenterat i husförhörlängder från mitten av 1700-talet. De första båtsmännen hette *From* och därefter (från cirka år 1820) blev båtsmansnamnet *Mild*. Andra benämningar på torpet är *Mildstorp*, *Mildenstorp*, *Fromanstorp* och *Ekeby Båtmanstorp*.

**Mimerslingan** 1981 (*Berga örl.sk*)  
Berga  
Kategori ”*Nordiska gudasagan*”  
*Mimer* är en jätte som bevakade vishetens källa (Mimers brunn). Väg vid en militär byggnad som av örlogsskolan benämnts *Mimer*.

**Minnesstigen** 1981 (*Berga örl.sk*)  
Berga  
Stigen passerar *Minneshuset* söder om Berga slott.

**Monitorslingan** 1981 (*Berga örl.sk*)  
Berga  
Kategori "Militär verksamhet"  
Stig runt en militär byggnad benämnd **Monitor**  
(monitor = bepansrat örlogsfartyg).

**(Movägen)** (1970-talet)  
Tungelsta/Korsmyra  
Äldre namn på del av *Korsmyravägen*.

**(Mårdvägen)** 1970-talet (*Tomtägaref*)  
Tungelsta/Hällsättra  
Kategori "Skogens djur"  
Äldre namn på del av *Vedahöjden*.

**Nilsbergavägen** 2000 (*Väghållare*)  
Årsta  
Efter gården *Nilsberga*. Namnet finns bland annat redovisat på häradskartan från år 1906. Bostadshuset finns kvar.



Handsnickrad stilig namnskylt vid en 4-vägs korsning i Årsta.  
Foto: Gunilla Lindqvist

**Ninnis backe**  
Hemfosa  
Efter *Ninni Jacobsson-Wahlström* (född 1919)  
och tidigare ägaren av en fastighet i backen.

**Norra allén**  
Årsta/Årsta slott  
Den ursprungliga infarten/allén norrifrån fram till Årsta slott.



Årsta slott. Teckning av  
Gunilla Lindqvist 1989.

**Nynäsvägen**  
Vega - Handen - Jordbro – Västerhaninge - Fors  
Väg mot *Nynäshamn* (ej väg 73, motorvägen). Den ursprungliga landsvägen, sträckan Skanstull – Handen, ingick tidigare i Dalarövägen. Sträckan från Handen och söderut kallades i gamla tider för *Landsortsvägen* (vägen mot *Öja/Landsort*).

**Näringsbergsvägen**  
Västerhaninge-Söderby/Näringsberg  
Efter gården *Näringsberg*. Gården som tidigare hette *Märing*, har anor från 1380-talet. Gården blev säteri på 1660-talet och låg då nere vid Horsfjärden. *Näringsberg* brändes under rysshärjningarna år 1719. Den nuvarande byggnaden uppfördes i början av 1800-talet.

**(Näsetvägen)**  
Årsta/Årsta slott  
Torpet *Näset* finns angivet på en häradskarta från omkring år 1690. Torpet, som ännu finns kvar, är också omnämnt i en jordebok från år 1703 som skattetorp under Årsta.  
Vägen kallas idag för *Årstanäsvägen*.

**Ormstavägen**

Västerhaninge - Fors

Efter byn **Ormsta**. Bynamnet är mycket gammalt och namnet skrevs år 1331 *In Ormestum*. Mansnamnet *Orm* kan tänkas ingå i namnet, men det kan också syfta på ordet *orm* i betydelsen ”mask, larv, insekt”. Efterleden *-sta* är det fornnordiska ordet för ”ställe, plats”.

**Pigans Väg**1977 (*Tomtägaref*)

Utlida

Kategori ”*Tjänstefolk*”

Den äldsta vägen inom området har det hävdvunna namnet *Herrns Väg*. Kanske namnet syftar på ”herren” på godset *Ekeby*, som ligger i närheten. Denna tolkning har dock inspirerat namngivaren till kategorivalet.

**Pirvägen**1981 (*Berga örl.sk*)

Berga

Kategori ”*Militär verksamhet*”

Vägen går längs den militära hamnpiren.

**Radarslingan**1981 (*Berga örl.sk*)

Berga

Kategori ”*Militär verksamhet*”

Väg runt en byggnad som tidigare var militär radarskola.

**Riddarvägen**(*Koloniträdg.f*)

Jordbro/Riddartorp

Gångväg inom koloniområdet. Efter torpet **Riddartorp**. Förleden *riddar-* kommer av verbet *ria*, som betyder torka (senare även torklada). Stället har tidigare hetat *Riartorp* och finns omnämnt redan år 1690.

**(Rissenvägen)**

Österhaninge/Lännåker

Efter gårdsnamnet **Risseln**. Vedertaget namn på vägen är numer *Vallgatan*.

**(Runda vägen)**1970-talet (*Tomtägaref*)

Tungelsta/Väländan

Vägen har en ringformad sträckning.

Nytt namn från och med år 1980 är *Väländarundan*.

**(Rådjursstigen)**1970-talet (*Tomtägaref*)

Tungelsta/Hällsättra

Kategori ”*Skogens djur*”

Äldre namn på del av *Lilla Hällsättravägen*.

**Salbergs väg**1980 (*Tomtägaref*)

Tungelsta/Hällsättra

Efter torpet **Sahlbergstorp**. Det finns omnämnt i husförhörlängden från år 1781. Torpet kallades från slutet av 1700-talet, bland annat *Tillerhems Båtsmansstuga* och finns fortfarande kvar. Den gamla infarten/backen kallas *Tillerhemsbacken*.

**Sandviksstigen**1981 (*Berga örl.sk*)

Berga

Efter torpet **Sandvik** som omnämns redan på 1690-talet. Stället var torp ända in på 1910-talet och låg strax söder om Berga slott.

**(Sandviksvägen)**

Berga

En äldre benämning på nuvarande *Berga Skolväg* och *Örlogsvägen*. Namnet **Sandvik**, se *Sandviksstigen*.

**Skogstorpsvägen**

Tungelsta/Vädersjön

Efter det oskattebelagda torpet **Skogstorp**,

omnämnt bland annat år 1787.

**Skomakartorpsvägen**1981 (*Berga örl.sk*)

Berga

Vägen passerar **Skomakaretorpsgården**. Detta naturnamn kan i sin tur härledas till torpet **Skomakartorp**, som omnämns redan år 1690 och vars torpstuga revs i början av 1940-talet.

### Slåbodabacken

1967 (*Bn*)

Ådran

Efter torpet *Slåboda* i områdets södra del. Namnet finns omnämnt i skrifter redan på 1400-talet och är sannolikt ett av Haninges äldsta torpställen. Förleden syftar troligen på det fornsvenska mansnamnet *Slodhe* och efterleden är en pluralform av vårt vanliga ord ”bod”. *Slåboda* skulle alltså betyda ”Slodes bodar”.

### Smedjestigen

1991 (*Tomtägaref*)

Västerhaninge/Söderby

Bakgrund: se *Smedjevägen*.

### Smedjevägen

1965 (*Bn*)

Västerhaninge/Söderby

Vid infarten till vägen låg en smedja (verkstad för smidesarbete).

Namnet föreslogs ursprungligen av Söderby tomtägareförening.

### Smultronstigen

(*Koloniträdg.f*)

Jordbro/Riddartorp

Kategori ”*Buskar och bär*”

Gångväg inom koloniområdet.

### Snäckgårdsvägen

1981 (*Berga örl.sk*)

Berga

Efter *Snäckgården*, ett naturnamn på ängsmarken efter vägen. Förleden *Snäck-* lär komma från ordet ”snäckor”, ett namn på äldre krigsfartyg. *Snäckgården* ligger efter en uppgrundad före detta vik norr om udden *Snäckholmen*. Namnen pekar därmed på att platsen använts som hamn för ”snäckor” och de finns omnämnda på kartor från 1600-talet.

### Sorundavägen

Tungelsta/Södertäljevägen-Väländan-kommungränsen  
Vägen mot *Sorunda*. Vägnamnet avser endast sträckan fram till kommungränsen vid Sofelund, Väländan.

### Sotes väg

Häringe

Promenadstig på cirka 800 meter namngiven efter vikingahövdingen *Sote*. Stigen, som leder mot *Landfjärden* och *Sotes borg*, har troligen anor från vikingatiden.



Foto: Kjell Eriksson 2014

### Sotingevägen

Västerhaninge-Söderby/Sotinge

Efter gården/byn *Sotinge*, som bland annat omnämns i jordboken redan år 1686. Vägen är urgammal och namnet har använts under mycket lång tid. *Sote* lär vara ett gammalt namn på den sydligaste delen (inomskärleden) av Horsfjärden och med betydelsen ”den sotfärgade, den mörka”. Efterleden *-inge* betecknar ”invånare, tillhörighet”.

### Stadsbergavägen

Årsta

Bebyggelsenamnet *Stadsberga* omnämns redan på 1400-talet (*staffsbergum*). Förleden *stad-* (ursprungligen *staff*) betyder ”gränsmärke/riktmärke”. *Stadsberga* ligger ju i gränsen mellan Österhaninge och Västerhaninge socknar.

### Stavs byväg

Tungelsta/Stav

Bynamnet *Stav*, se *Stavsvägen*. Nytt namn för del av vägen från och med år 2009 är *Stavs gårdsväg*.



Stavs by är kanske bygdens äldredomligaste. Teckning av Gunilla Lindqvist 1989.

### Stavs gårdsväg 2009 (Vägsamf)

Tungelsta/Stav

Bynamnet **Stav**, se *Stavsvägen*.

Tidigare namn: *Stavs byväg* och *Nedre vägen*.

### Stavshöjden 1998 (Expl)

Tungelsta/Stav

Bynamnet **Stav**, se *Stavsvägen*. Terrängbeskrivande efterled.

### Stavsvägen

Tungelsta/Stav

Bynamnet **Stav** (omnämns som *Staff* år 1482). Det fornsvenska namnet *staff* kan syfta på en gränsmarkering, en rest sten, en stolpe eller något annat uppskjutande i terrängen. Namnet, samt de många fornlämningar som finns i området, pekar på att *Stav* redan under forntiden var en by. Vid omdragning av vägsträckningen år 2011 namnändrades den norra delen till *Gamla Stavsvägen*.

### Stenhamravägen

Österhaninge/Kyrkbyn

Efter torpet/lägenheten **Stenhamra**. Namnet finns angivet bland annat på 1906-års häradskarta.

### Stenkullavägen

Hemfosa

Efter lägenheten/stugan **Stenkulla**. Fastigheten bildades vid en avsöndring från *Hemfosatorp* år 1916.

### Stymningeviksvägen

Årsta

Efter torpet **Stymningevik** som finns omnämnt i husförhörslängder från år 1861. Vägen leder fram till torpet där bostadshus och flera uthus finns kvar. Namnet **Stymninge**, se *Stymningevägen*.

### Stymningevägen

Årsta

Efter byn/gården **Stymninge**. Namnet *Stymninge* finns omnämnt redan år 1383 och skrevs då *stumminge* (andra stavningar är *stymynga* 1384, *stimblinge* 1458 och *stunnellinge* 1467). Förleden *stymn-* har tolkats som ett dialektord av det naturbetecknande ordet ”stubbe”. Efterleden *-inge* betecknar invånare.

### Syrenstigen

(Kolonitvädg.f)

Jordbro/Riddartorp

Kategori ”*Buskar och bär*”

Gångväg inom koloniområdet.

### Sågladevägen

Årsta

Lokalt framvuxet vägnamn inom *Årsta säteri*.

Vid vägens norra del låg tidigare säteriets ”såglada”.

### Säterivägen

Årsta

Äldre lokalt framvuxet vägnamn inom *Årsta säteri*.

### Söderbyvägen

Tungelsta - Söderby brygga

Efter byn **Söderby** som ligger mellan Sotinge/Kullsta och Horsfjärden. Sträckningen har genom åren förändrats och ”rätats ut”, går numer genom gamla Tungelsta by via Gryt, Gansta och Söderby fram till Söderby brygga. Vägens ursprung har minst tusenåriga anor.

### Södertäljevägen

Tungelsta - Stenkulla, Botkyrka kommun

Färdriktning mot/från *Södertälje*. Vägen har på karta från början av 1900-talet benämnts *Grödingevägen*.

### Södra allén

Årsta/Årsta Slott

Allén leder söderut ifrån Årsta slott. Vägen var den ursprungliga slottsentrén från söder, speciellt för sjöfarare som kom sjövägen via Blistarfjärden.

### Tjurstavägen

Österhaninge/Dalarövägen

Allmänt använt namn på vägen. I namnet *Tjursta* är förleden sannolikt ett terrängbeteckande ord med betydelsen ”bergshöjd”.

### Torparbacken

1967 (*Bn*)

Ådran

Ett alternativt förslag från Ådrans vägförening var *Ektorpsvägen*.

### Utlidavägen

Utlida

Området var tidigare utjord under *Mulsta*. Gårdsnamnet *Lida* (*Lyda*) finns angivet på kartor från början av 1700-talet och namnet *Utlida* redovisas som gård på en häradskarta från år 1878. Efterleden *-lida* är terrängbetecknande (lid = sluttning, ångsbacke).

### Vallgatan

Österhaninge/Lännåker

Under 1940-1950-talet vallades kor på klövervallen vid vägens norra del och vägnamnet har använts under lång tid enligt uppgift från fastighetsägare i området. Intressant med efterleden *-gatan* på denna smala landsbygdsväg! I några sammanhang har även namnet *Rissenvägen* angivits (vägen leder till gården *Risseln*).

### Vedahöjden

1980 (*Tomtägaref*)

Tungelsta/Hållsättra

Höjden vid *Vedasjön*. Förleden *veda-* är ett naturnamn och betyder ”skog”. Alternativa förslag vid namngivningen var *Kampkärrsvägen* samt *Häslestigen* (västra stickvägen) och *Prästtorpsbacken* alternativt *Vedasjögränd* (norra stickvägen). Tidigare namn för delar av vägen var *Björnvägen*, *Järvstigen*, *Lovägen* och *Mårdvägen*.

### Vedanvägen

Tungelsta/Hållsättra

Efter gården *Vedan*. Gårdsnamnet (*Wedan*) finns angivet på karta från år 1807. Förleden *vedan-* är ett naturnamn och betyder ”skog”.

### Vedasjövägen

Tungelsta/Skyttorp

Vägen sträcker sig från Södertäljevägen fram till *Vedasjön*. Förleden *veda-* är ett naturnamn och betyder ”skog” varvid *Vedasjön* kan tolkas som ”skogen vid sjön”.

### Vinbärsstigen

(*Kolonitvädg.f*)

Jordbro/Riddartorp

Kategori ”Buskar och bär”

Gångväg inom koloniområdet.

### (Vitmossevägen)

Berga

En äldre benämning på nuvarande *Lantbruksvägen*.

Naturnamnet *Vitmossen* ligger intill vägen.

### Vitsåbergsvägen

1981 (*Berga örl.sk*)

Berga

Vägen går i nordvästra kanten av *Vitsåberget*.

Namnet *Vitså*, se *Vitsåvägen*.

### Vitsåvägen

1991 (*Bn*)

Fors - Vitså

Vägsträckningen mellan *Fors* och *Vitså* är till stora delar densamma som på kartor från tidigt 1700-tal. Namnet har sannolikt använts för vägsträckningen sedan århundranden tillbaka. Vägen var den naturliga tillfarten till före detta *Vitså kvarn* (från 1430-talet då den omnämndes som *widhusa quern* fram till 1940-talet) och till före detta Vitså hamn (med båttrafik till bland annat Utö). Namnet *Vitså*, är ursprungligen en sammansättning av två ord, *widher* (skog) och *busum* (hus), och betyder ”husen i skogen”.



**Vädersjövägen**

Tungelsta - Vädersjön

Torpet *Stora Wädersjö* fanns redan år 1690. *Lilla Wädersjö* omnämns först år 1730.**Väländabacken**1980 (*Fast.ägaref*)

Tungelsta/Väländan

Namnet *Väländan*, se *Väländavägen*.Efterleden *-backen* är terrängbeskrivande.**Väländarundan**1980 (*Fast.ägaref*)

Tungelsta/Väländan

Namnet *Väländan*, se *Väländavägen*. Efterleden syftar på vägens ringformade sträckning. Ett tidigare namn var *Runda vägen*.**Väländastigen**1980 (*Fast.ägaref*)

Tungelsta/Väländan

Namnet *Väländan*, se *Väländavägen*.**Väländavägen**1980 (*Fast.ägaref*)

Tungelsta/Väländan

Efter gården *Väländan*. Namnet kan härledas från kartor från slutet av 1600-talet (skrevs då *Wällända*)**(Västerhaningevägen)**

Årsta havsbad - Vitså

Vägnamnet upphävdes år 1991 och vägsträckningen kom då att ingå i *Årsta Havsbadsvägen*. Detta för att få ett enhetligt namn på hela vägsträckningen från Österhaninge - via Årsta havsbad - till Vitså.**Västra allén**

Årsta/Årsta Slott

Den ursprungliga infarten/allén från sydväst fram till Årsta slott.

**Ytattäckvägen**1981 (*Berga örl.sk*)

Berga

Kategori *"Militär verksamhet"***Ådravägen**1967 (*Bn*)

Ådran

Efter namnet på sjön *Ådran* i området och sedermera även bebyggelsen söder om sjön.**Åfiskevägen**

Västerhaninge-Söderby/ Gansta

Efter torpet *Åfisket*. Namnet återfinns i husförhörslängder från år 1712. Stället finns, efter tillbyggnad, kvar med ladugård och uthus.**Åkermarksvägen**

Hemfosa

Efter torpen *Stora* och *Lilla Åkermarken*. *Stora Åkermarken* omnämns redan på 1720-talet. Stället finns sannolikt fortfarande kvar. *Lilla Åkermarken* tillkom i slutet av 1860-talet och existerade i mindre än 20 år.

Uthus vid torpet Stora Åkermarken. Foto: Erik Orviste 1980.

**Årsta Havsbadsvägen**1991 (*Bn*)

Österhaninge – Årsta - Årsta havsbad

Vägen leder fram till och förbi tätorten *Årsta havsbad*.Namnet *Årsta*, se *Årstavägen*.Vägen hette tidigare *Årstavägen* respektive *Västerhaningevägen*.

### Årstanäsvägen

Årsta

Efter torpet *Näset*, som finns angivet på en härads-karta från omkring år 1690. Torpet, som ännu finns kvar, är också omnämnt i en jordebok från år 1703 som dagsverkstorp under Årsta. Vägen kallades tidigare för *Näsetvägen*. Namnet *Årsta*, se *Årstavägen*.

### Årstavillorna

1989 (*Expl*)

Årsta

Namnet *Årsta*, se *Årstavägen*.

### (Årstavägen)

Årsta - Årsta havsbad

Godset *Årsta* ägdes på 1300-talet av Tyska orden och namnet skrevs *arstea* (1355), *arista* (1382) och *aarsta* (1389). I namnet ingår *ar*, en form av det fornsvenska ordet för "å". Årsta ligger vid *Husbyån* och namnet kan således tolkas som "bebyggelsen vid ån". Vägnamnet upphävdes år 1991. Vägsträckningen namnändrades samtidigt till *Årsta Havsbadsvägen*. Detta bland annat på grund av förväxlingsrisken med *Årstavägen* i Enskede, Stockholm.

### Åvavägen

Dalarövägen/Alby - Åva

Ett naturligt framvuxet namn då vägen leder till byn och gården *Åva*. Namnet *Åva* skrevs tidigare *aue* (år 1397) och *affwa* (år 1460) och syftar på det äldre ordet *ava* i betydelsen "grund och trång vik". Ett äldre namn på delen Dalarövägen-Högsta-Sipången var *Högstävägen*. Detta vägnamn lever ännu kvar, bland annat som namn på busshållplatsen vid avfarten från Dalarövägen mot Åva.

### (Ålgstigen)

1970-talet (*Tomtägaref*)

Tungelsta/Hållsättra

Kategori "Skogens djur"

Äldre namn på del av *Kampkärrsvägen*.

### Öranvägen

2002 (*Bn, Huddinge*)

Öran

Vägen ligger till större delen i Huddinge kommun.

Den leder dock fram till byn *Öran* i Haninge kommun.

### Örlogsvägen

1981 (*Bergs örl.sk*)

Berga

Kategori "Militär verksamhet"

Efter *Berga Örlogsskolor* som fram till och med år 2004 låg i området. Den ursprungliga, mycket gamla vägsträckningen, har tidigare benämnts som *Sandviksvägen* (efter torpet *Sandvik*).

### Ösbybro väg

2005 (*Väghållare*)

Österhaninge/Sandemar

Efter torpet *Ösbybro*. Namnet återfinns i husförhörslängderna från åren 1841-1895. Namnet *Ösby* skrevs *ödhzby* (år 1460) och *östby* (år 1478) och härstammar troligen från ordet "öster".

### Österhaningevägen

1978 (*Bn*)

Österhaninge/Kyrkby

Efter kyrkbyn *Österhaninge* med anor från tusentalet. Namnet avser idag "nya" vägen mellan Österhaninge (Dalarövägen) och Västerhaninge (Nynäsvägen). Andra förslag vid namnsättningen var *Två Kyrkors väg*, *Tvåkyrkovägen* och *Kyrkbygdsvägen*.

### Östnorabrinken

(*Väghållare*)

Östnora

Terrängbeskrivande (brink=backe vid strand).

Namnet *Östnora*, se *Östnoravägen*.

### Östnoravägen

Östnora

Efter den gamla gården *Östnora* i före detta Nora rote. Efterleden *-nor* syftar sannolikt på den forntida smala havsvik som trängde fram mellan gårdarna *Västnora* och *Östnora* (nor = smalt sund). Huvudbyggnaden är uppförd omkring år 1850.

### Övre Dåntorpsvägen

2002 (*Bn, Huddinge*)

Jordbro/Dåntorp

Efter gården *Dåntorp*, som ligger i området. Namnet finns omnämnt redan i mitten på 1630-talet och gården beboddes av bönder och brukare under 1800-talet. Dessförinnan var det sannolikt ett torp. Vägen, som är en stickväg från *Dåntorpsvägen*, ligger till största delen i Huddinge kommun.

## Årsta havsbad

Godset Årsta ägdes på 1300-talet av Tyska orden och namnet skrevs då som bland annat *arstea*, *arista* och *aarsta*. I namnet ingår *ar*, en form av det fornsvenska ordet för "å". Årsta ligger vid Husbyån. Efterleden *-sta* är det fornnordiska ordet för "plats, ställe". Namnet Årsta kan således tolkas som "bebyggelsen vid ån". Samhället Årsta havsbad bildades som ett fritidshus-samhälle kring år 1930 på HSB:s initiativ. Badanläggningen, badparken och ett hotell tillkom ungefär samtidigt.

Del av Årsta havsbad.

Foto: Haninge kommun, våren 2013.



**Arkitektvägen** 1930-talet (HSB)  
Årsta havsbad  
Kategori "Yrkesanknytning"

**Badvägen** 1930-talet (HSB)  
Årsta havsbad  
Vägen ansluter i söder mot badplatsen (havsbadet).



Havsbadet på 1950-talet. Foto. Haninge kommuns bildarkiv.

**Barberarstigen** 1930-talet (HSB)  
Årsta havsbad  
Kategori "Yrkesanknytning"  
Stugorna norr om stigen ligger inom "Bonniers donations-område" och anlades ursprungligen för uthyrning till bokförläggare Albert Bonniers personal.

**Bergastigen** 1930-talet (HSB)  
Årsta havsbad  
Syftar kanske på det intill liggande ortnamnet *Berga*.

**Björköstigen** 1930-talet (HSB)  
Årsta havsbad  
Kategori "Skärgårdsöar i Haninge"  
*Björkö* ligger strax väster om Ornö.

**Blockstigen** 1960-talet (HSB)  
Årsta havsbad  
Bergig, stenig och "blockig" terräng?

**Bollstigen** 1930-talet (HSB)  
Årsta havsbad  
Kanske syftar namnet på de populära sportaktiviteter som utövas inom området (gemensamt tema med intilliggande *Tennisstigen*).

**Briggvägen** 1930-talet (HSB)  
Årsta havsbad  
Kategori "Båttyper"



Brigg = tvåmastat segelfartyg. Akvarell av J Hansen, 1845.

**Båtstigen** 1930-talet (HSB)  
Årsta havsbad  
Kategori "Skärgårds- och båtliv"

**Djupdalsvägen** 1930-talet (HSB)  
Årsta havsbad  
Naturbeskrivande namn.

**Dvärgstigen** 1930-talet (HSB)  
Årsta havsbad  
Kategori "Sagovärlden"

**Ekastigen** 1930-talet (HSB)  
Årsta havsbad  
Kategori "Båttyper"  
(eka = mindre rodd- eller segelbåt)

**Elektriska gatan** 1930-talet (HSB)

Årsta havsbad.

Huvudmatningen av elektricitet (luftledning) norr ifrån och in i området går parallellt med vägen fram till transformatorstationen vid *Årsta Havsbadsvägen*.

**Fiskarstigen** 1930-talet (HSB)

Årsta havsbad

Kategori "Yrkesanknytning"

**Flottans plan** 1930-talet (HSB)

Årsta havsbad

Vid entrén till flottans anläggningar (numer Amfibieregemente, Amf1) vid Vitså hamn.

**Fregattvägen** 1930-talet (HSB)

Årsta havsbad

Kategori "Båttyper"

(fregatt = segel-, örlogsfartyg)

**Galärstigen** 1930-talet (HSB)

Årsta havsbad

Kategori "Båttyper"

(galär = äldre krigsfartyg för rodd- eller segling)

**Gamla vägen**

Årsta – Årsta havsbad

Den ursprungliga vägsträckningen mellan Årsta slott och Vitså kvarn via Vitså hamn.

**Gondolstigen** 1930-talet (HSB)

Årsta havsbad

Kategori "Båttyper"

(gondol = långsmal flatbottnad båt)

**Gälöstigen** 1930-talet (HSB)

Årsta havsbad

Kategori "Skärgårdsöar i Haninge"

**Gäddstigen** 1930-talet (HSB)

Årsta havsbad

**Hamnbacken** 1930-talet (HSB)

Årsta havsbad

Vägen leder nerför en backe fram till en båthamn.

**Hopparstigen** 1930-talet (HSB)

Årsta havsbad

Syftar sannolikt på bad- och simhoppanläggningen vid havsbadet (jämför närliggande *Simmarstigen*).

**Hårsfjärdsstigen** 1930-talet (HSB)

Årsta havsbad

Stigen leder ner till *Horsfjärden*.

Förleden *hors-* förekommer i många skärgårdsnamn och kan i många fall tolkas som "sto, häst". En tolkning (skröna?) är att fjärden har fått sitt namn av att det var här kvinnorna tvingades lämna örlogsfartygen när dessa skulle ut och tjänstgöra. För att söka dölja att namnet kan härledas till *hora* har det därför ofta stavats Hårsfjärden.

**Idrottsvägen** 1930-talet (HSB)

Årsta havsbad

Vägen går söder om idrottsplanen.

**Jollestigen** 1930-talet (HSB)

Årsta havsbad

Kategori "Båttyper"

(jolle = liten båt för rodd eller segel)

**Jättestigen** 1930-talet (HSB)

Årsta havsbad

Kategori "Sagovärlden"

**Kanotstigen** 1930-tal (HSB)

Årsta havsbad

Kategori "Båttyper"

(kanot = liten långsmal båt)

- Karlsunds plan** 1930-talet (HSB)  
 Årsta havsbad  
 Efter torpet *Karlslund*, som ligger strax norr om platsen. Karlslund finns omnämnt redan år 1811 och blev torp i början av 1850-talet. Dessförinnan kallades det för *Bakom*. Nuvarande boningshus flyttades hit från Årsta år 1917.
- Kolonivägen** 1960-talet (HSB)  
 Årsta havsbad  
 Syftar sannolikt på den barnkoloni/sommarkoloni som HSB lät inrätta i området år 1931 (lades ner omkring år 1962).
- Konstnärstigen** 1930-talet (HSB)  
 Årsta havsbad  
 Kategori "Yrkesanknytning"
- Kostervägen** 1930-talet (HSB)  
 Årsta havsbad  
 Kategori "Båttyper"  
 (koster = däckad segelbåt av äldre typ)
- Kryssarstigen** 1930-talet (HSB)  
 Årsta havsbad  
 Kategori "Båttyper"  
 (kryssare = örlogsfartyg eller typ av segelbåt)
- Kuttervägen** 1930-talet (HSB)  
 Årsta havsbad  
 Kategori "Båttyper"  
 (kutter = typ av segelfartyg)
- Köpmanstigen** (1980-talet)  
 Årsta havsbad  
 Kategori "Yrkesanknytning"  
 Vägen anlades inom före detta "Bonniers donationsområde" då detta område privatiserades.
- Loggvägen** 1930-talet (HSB)  
 Årsta havsbad  
 Kategori "Skärgårds- och båtliv"  
 (Logg = instrument för att mäta ett fartygs hastighet.)
- Lotsvägen** 1930-talet (HSB)  
 Årsta havsbad  
 Kategori "Skärgårds- och båtliv"
- Materialgårdsvägen** 1997 (Samfällighetsf)  
 Årsta havsbad  
 Vid vägen låg tidigare ett materialförråd där i första hand nybyggare inom koloniområdet kunde köpa byggmaterial och dylikt. "Byggshopen" drevs av HSB. Vid vägen finns idag en mindre förrådsyta.
- Mellanstigen** 1960-talet (HSB)  
 Årsta havsbad  
 Stigen "mellan" *Kolonivägen* och *Toppstigen*.
- Musköstigen** 1930-talet (HSB)  
 Årsta havsbad  
 Kategori "Skärgårdsöar i Haninge"
- (Parkvägen)** 1930-talet (HSB)  
 Årsta havsbad  
 Förleden *park-* syftar sannolikt på att vägens ursprungliga sträckning planerades gå tvärs igenom "badparken" norr om havsbadet. Eftersom det inte finns någon förbindelse mellan den östra och den västra delen av vägen namnändrades vägsträckan år 2014 till *Västra* respektive *Östra Parkvägen*.
- Pråmstigen** 1930-talet (HSB)  
 Årsta havsbad  
 Kategori "Båttyper" (pråm = en typ av transportbåt)
- (Riddarstigen)** 1930-talet (HSB)  
 Årsta havsbad  
 Kategori "Sagovärlden"  
 Planerad men ej utbyggd väg.
- (Ringvägen)** 1930-talet (HSB)  
 Årsta havsbad  
 Efter vägens ringformade sträckning. Vägen namnändrades år 1993 till *Sven Wallanders väg*.

**Runda plan** 1930-talet (HSB)  
 Årsta havsbad  
 Beskrivande namn för planens utformning.

**Ryttarstigen** 1930-talet (HSB)  
 Årsta havsbad  
 Kategori "Yrkesanknytning"

**Rönnskärstigen** 1930-talet (HSB)  
 Årsta havsbad  
 Kategori "Skärgårdsöar i Haninge"  
**Rönnskär** ligger ett par kilometer sydost om Årsta havsbad.

**Sagostigen** 1930-talet (HSB)  
 Årsta havsbad  
 Kategori "Sagovärlden"

**Segelstigen** 1930-talet (HSB)  
 Årsta havsbad  
 Kategori "Skärgårds- och båtliv"

**Simmarstigen** 1930-talet (HSB)  
 Årsta havsbad  
 Syftar sannolikt på bad- och simhoppanläggningen vid havsbadet (jämför närliggande *Hopparstigen*).

**Sjögången** 1997 (Richard Roosvall)  
 Årsta havsbad  
 Strandnära gångväg.



Passande namn (speciellt vid blåsig väder på den närliggande fjärden!). Foto; Kjell Eriksson 2014

**Skogsråstigen** 1930-talet (HSB)  
 Årsta havsbad  
 Kategori "Sagovärlden"

**Skonertvägen** 1930-talet (HSB)  
 Årsta havsbad  
 Kategori "Båttyper"  
 (skonert = typ av segelfartyg)

**Skutvägen** 1930-talet (HSB)  
 Årsta havsbad  
 Kategori "Båttyper"  
 (skuta = mindre lastfartyg med segel eller motor).

**Slupstigen** 1930-talet (HSB)  
 Årsta havsbad  
 Kategori "Båttyper"



Slup = enmastat segelfartyg.  
 Illustration: Johan Hägg, 1904.

**Smedstigen** (1970-talet)  
 Årsta havsbad  
 Kategori "Yrkesanknytning"  
 Stugorna ligger inom "Bonniers donationsområde" och anlades ursprungligen för uthyrning till bokförläggare Albert Bonniers personal.

**Snickarstigen** 1930-talet (HSB)  
 Årsta havsbad  
 Kategori "Yrkesanknytning"



**Snipastigen** 1930-talet (HSB)

Årsta havsbad

Kategori "Båttyper"

(snipa = mindre båt för rodd eller segling)

**Strandstigen** 1930-talet (HSB)

Årsta havsbad

Stigen går strandnära.

**Sven Wallanders väg** 1993 (Samfällighetsf)

Årsta havsbad

Arkitekt **Sven Wallander** (1890-1968) var initiativtagare till bildandet av HSB (Hyresgästernas Sparkasse- och Byggnadsförening). Som chef för HSB:s arkitektkontor var han också initiativtagare till skapandet och utbyggnaden av Årsta havsbad i slutet av 1920-talet. Vägen hette tidigare *Ringvägen*.



Arkitekt Sven Wallander.

**Tennisstigen** 1930-talet (HSB)

Årsta havsbad

Kanske syftar namnet på de populära sportaktiviteter som utövades inom området (gemensamt tema med intilliggande *Bollstigen*).

**Tomtestigen** 1930-talet (HSB)

Årsta havsbad

Kategori "Sagovärlden"

**Toppstigen** 1960-talet (HSB)

Årsta havsbad

Högt belägen väg.

**Torgvägen** 1930-talet (HSB)

Årsta havsbad

Vägen ansluter till *Årsta Torg*. Detta torg har under många år varit områdets centralpunkt och handelsplats.

**Trollstigen** 1930-talet (HSB)

Årsta havsbad

Kategori "Sagovärlden"

**Tryckarestigen** 1994 (Samfällighetsf)

Årsta havsbad

Kategori "Yrkesanknytning"

Yrkesvalet i vägnamnet syftar sannolikt på att stugorna i området ursprungligen anlades för veckouthyrning till tidningen Dagens Nyheters personal, bland annat tryckare (jämför närliggande *Typografstigen*).

**Typografstigen** 1930-talet (HSB)

Årsta havsbad

Kategori "Yrkesanknytning"

Yrkesvalet i vägnamnet syftar sannolikt på att stugorna i området ursprungligen anlades för veckouthyrning till tidningen Dagens Nyheters personal, bland annat typografer (jämför närliggande *Tryckarestigen*).

**Utsiktsvägen** 1930-talet (HSB)

Årsta havsbad

Vägen sträcker sig via en höjd. Kanske utsikten därifrån har inspirerat namngivaren.

**Utöstigen** 1930-talet (HSB)

Årsta havsbad

Kategori "Skärgårdsöar i Haninge"

**Videnäsvägen** 1981 (Expl)

Årsta havsbad

Efter traktnamnet/fastigheten **Videnäs** som ligger strax söder om infarten till vägen.

### Vimpelstigen

Årsta havsbad

Kategori "Skärgårds- och båtliv"

1930-talet (HSB)

### Vår Bostads väg

Årsta havsbad

Efter namnet på medlemstidningen "Vår Bostad" som utgavs av HSB och hyresgäströrelsen mellan åren 1924 och 2006.

1930-talet (HSB)



Tidningen Vår bostad från år 1940.

### (Västerhaningevägen)

Årsta havsbad - Vitså

Tidigare namn på västra delen av nuvarande *Årsta Havsbadsvägen* (sträckan *Flottans plan - Vitsåvägen*). Namnet upphävdes år 1991.

### Västra Parkvägen

Årsta havsbad

Förleden *park-* syftar sannolikt på att vägens ursprungliga sträckning planerades gå tvärs igenom "badparken" norr om havsbadet. Eftersom det inte finns någon förbindelse mellan den östra och den västra delen av vägen namnändrades vägsträckningarna år 2014 till *Västra Parkvägen* respektive *Östra Parkvägen*. Vägarna hette tidigare enbart *Parkvägen*.

2014 (Samfällighetsf)

### Årsta Havsbadsvägen

Österhaninge – Årsta - Årsta havsbad

Vägen leder fram till och förbi tätorten Årsta havsbad. Namnet *Årsta*, se *Årstavägen*. Vägen hette tidigare *Årstavägen* respektive *Västerhaningevägen*.

1991 (Bn)

### Årsta Torg

Årsta havsbad

Torget invid huvudvägen har under många år varit områdets centralpunkt och handelsplats. Här vände bussen, här fanns postkontor, bageri, frisersalong, bensinstation och kiosk samt butiker för livsmedel och fotoartiklar. Namnet *Årsta*, se *Årstavägen*.

1930-talet (HSB)



Ett äldre foto över Årsta torg. I bakgrunden syns hotell- och restauranganläggningen som byggdes på 1930-talet och som revs år 1970.

Foto: Haninge hembygdsförening.

### (Årstavägen)

Årsta - Årsta havsbad

Godset *Årsta* ägdes på 1300-talet av Tyska orden och namnet skrevs *arstea* (1355), *arista* (1382) och *aarsta* (1389). I namnet ingår *ar*, en form av det fornsvenska ordet för "å". Årsta ligger vid *Husbyån* och namnet kan således tolkas som "bebyggelsen vid ån". Vägnamnet upphävdes år 1991.

Vägsträckningen namnändrades samtidigt till *Årsta Havsbadsvägen*. Detta bland annat på grund av förväxlingsrisken med *Årstavägen* i Enskede, Stockholm.

### Östra Parkvägen

Årsta havsbad

Förleden *park-* syftar sannolikt på att vägens ursprungliga sträckning planerades gå tvärs igenom "badparken" norr om havsbadet. Eftersom det inte finns någon förbindelse mellan den östra och den västra delen av vägen namnändrades vägsträckningarna år 2014 till *Västra Parkvägen* respektive *Östra Parkvägen*. Vägarna hette tidigare enbart *Parkvägen*.

2014 (Samfällighetsf)





**Almedalsvägen**1981 (*Vägsamf*)

Dalarö/Smådalarö

Efter gården *Almedal* som tidigare låg i området. Gården tillkom i början på 1900-talet och gårdsnamnet är uppkallat efter dåvarande ägarens hustru *Alma*.

**Anders Franzéns trappa**1994 (*Mbn*)

Dalarö tätort

Efter marinekolog *Anders Franzén* (1918-1993) som bland annat var regalskeppet *Vasas* upptäckare. *Anders* var en hängiven skärgårdsbo och ägande stor tid till studier inom det marin-  
arkeologiska området. Dessa studier bedrev han bland annat i sin sjöbod/forskarstuga i *Fiskarhamnen* på Dalarö.

Trappan ingick tidigare i *Nedre Tegnérsvägen*.



Invigningen av Anders Franzéns trappa i mars 1994. Kommunalsrådet Ulf Fridebäck och skådespelaren Louise Edlind Friberg avtäckar vägnamsskylten. Foto: Kjell Eriksson

**Askfatsvägen**1989 (*Bn*)

Dalarö tätort

Namnet *Askfattet* finns upptecknat år 1931 som en vik och en strandremsa på Sandemars ägor i västra Dalarö. Kvartersnamnet *Askfattet* finns dock dokumenterat från tidigt 1900-tal. Besättningen på ångdrivna fartyg lär förr ha tömt ångmaskinens aska i viken. Jämför namnformen med närliggande *Stenfatsvägen*. Vägen hette tidigare *Linnévägen*.



Askfatsviken. Vykort från 1890-talet.

**Baldersvägen**1859 (*G. Tholander*)

Dalarö tätort

Kategori "Nordiska gudasagan"

*Balder* är en vacker, ädel, hjälpsam och omtyckt gud i den fornordiska mytologin. Han är son till Oden och Frigg och gift med Nanna. En teori är att namngivaren har inspirerats av ett befintligt likalydande vägnamn inom Stockholms innerstad (*Baldersgatan* på Östermalm). Se vidare under rubriken **Dalarö**. Från och med år 1989 ingår - av den ursprungliga vägsträckning - östra delen i *Wallinvägen* och norra delen i *Wasavägen*.

**(Bellevuevägen)**

slutet 1800-talet

Dalarö tätort

Beskriven som en gångstig i handlingar från slutet av 1800-talet. Förmodligen en tidigare gångväg väster om *Hotell Bellevue* (östra sträckan av nuvarande *Birkavägen*). Kvartersnamnet *Bellevue* finns dokumenterat från tidigt 1900-tal. Det franska ordet *bellevue* betyder ungefär "vacker utsikt". Ordet används ofta som namn på större villor och slott. En teori är att namngivaren har inspirerats av ett befintligt likalydande vägnamn inom Stockholms innerstad (*Bellevuevägen* i Vasastaden). Se vidare under rubriken **Dalarö**.

**Berghamnsbacken** slutet 1800-talet?  
Dalarö tätort  
En förklaring till namnet kan vara att en mindre båthamn låg/ligger nedanför det branta berget, således "hamnen vid berget". Kvarternamnet *Berghamn* finns dokumenterat från tidigt 1900-tal.

**Berghamnsvägen** 1989 (*Bn*)  
Dalarö tätort  
Namnet *Berghamn*, se *Berghamnsbacken*.  
Vägen hette fram till år 1989 *Walhallavägen*.

**(Bergsstigen)**  
Dalarö/Malmen  
Naturbeskrivande namn. Namnändrad till *Malmens Bergsstig*.

**Birger Jarlsvägen** 1859 (*G. Tholander*)  
Dalarö tätort  
Kategori "*Fosterländska och historiska namn*"  
*Birger Jarl* var svensk storman på 1200-talet och tillhörde den mäktiga Folkungaätten. En teori är att namngivaren har inspirerats av ett befintligt likalydande vägnamn inom Stockholms innerstad (*Birger Jarlsgatan* på Östermalm). Se vidare under rubriken **Dalarö**.

**Birkavägen** 1859 (*G. Tholander*)  
Dalarö tätort  
Kategori "*Fosterländska och historiska namn*"  
Sannolikt efter *Birka* på ön Björkö i Mälaren. Tidigare ingick även *Brandstigen* i *Birkavägen*. En teori är att namngivaren har inspirerats av ett befintligt likalydande vägnamn inom Stockholms innerstad (*Birkagatan* i Vasastaden). Se vidare under rubriken **Dalarö**.

**(Björkstigen)**  
Dalarö/Malmen  
Namnändrades först till *Malmens Björkstig* och senare till *Algholmsvägen* (1988).

**Björkövägen** 1950-talet  
Dalarö/Schweizerdalen  
Kategori "*Skärgårdsöar i Haninge/Värmdö*".  
*Björkö* ligger strax väster om Ornö.

**Borgvik**  
Dalarö/Smådalarö  
Efter naturnamnet på en närliggande vik och senare även namnet på ett före detta fiskartorp vid viken.

**(Bragevägen)** 1859 (*G. Tholander*)  
Dalarö tätort  
Kategori "*Nordiska gudasagan*"  
*Brage* är diktkonstens gud i den fornnordiska mytologin. Han är en av asarna och gift med Idun.  
En teori är att namngivaren har inspirerats av ett befintligt likalydande vägnamn inom Stockholms innerstad (*Bragevägen* på Östermalm). Se vidare under rubriken **Dalarö**. Namnet upphävdes år 1989 och samtidigt namnändrades vägen till *Linnévägen*.

**Brandstigen**  
Dalarö tätort  
Vägen/stigen ner mot stranden planerades och byggdes för att kunna hämta/langa vatten från saltsjön vid en eventuell brand i den centrala tätorten. På vägnamnskylden står namnet *Brandbryggan*. Vägen ingick tidigare i *Birkavägen*.



Brandstigen ner mot Brandbryggan. Foto: Kjell Eriksson 2014.

**Brukevägen**

Dalarö/Tegelbruket

Från början av 1750-talet anlades i området ett tegelbruk. Bruket lades ner i början av 1800-talet. I området ligger torpet *Tegelbruket*. Vägen har i äldre handlingar även benämnts *Tegelbruksvägen*.

**(Båtvägen)**

början 1900-talet

Dalarö tätort

Gick ner till stranden och en mindre båtbygga. Vägnamnet upphävdes år 1989 och vägsträckningen kom att ingå i *Dalarö Skansväg*.

**Dalarö Sjöstig**

1989 (Bn)

Dalarö tätort

Leder ner till stranden.

Vägen hette fram till år 1989 *Sjöstigen* (sydöstra delen) och *Ringvägen* (nordvästra delen).

**Dalarö Skansväg**

1989 (Bn)

Dalarö tätort

På det intilliggande *Skansberget* lät kung Gustav II Adolf år 1623 uppföra en fästning, en så kallad *skans*.

Vägen hette fram till år 1989 *Skansvägen* (östra delen) och *Båtvägen* (västra delen).

**Dalarö Strandväg**

1989 (Bn)

Dalarö tätort

Vägen följer stranden. Vägen hette tidigare *Strandvägen*.

**Dalarö torg**

Dalarö tätort

Kallades tidigare *Salutorget*.



Dalarö torg. Flygfoto från mitten av 1920-talet.

**Dalarö Varvsväg**

1987 (Tomtägaref)

Dalarö/Vadet

Vägen leder fram till ett båtvarv.

**Dalaröhöjden**

1991 (Bn)

Dalarö tätort

Namnet initierades av byggherren i samband med marknadsföring av nybyggda bostäder i området. Läget på höjden inspirerade till namnvalet.

**Dalarövägen**

1600-talet?

Handen – Dalarö

Vägen är en av Stockholms äldre färdvägar söderut och gick från *Skanstull* till *Dalarö*. Vägen anlades i början av 1600-talet.

Namnet *Dalarö* är sannolikt en sammansättning av det terrängbetecknande ordet *dal* och det äldre ordet *arn* i betydelsen ”upphöjning, uppstickande klippa”.

**Dvärgbacken**

före 1850-talet?

Dalarö tätort

Kanske förleden *dvärg*- syftar på den mycket korta och smala gränden? En del av vägen ingår sedan år 1989 i *Mästerlotsens väg*.



**Edesövägen** 1950-talet

Dalarö/Schweizerdalen

Kategori "Skärgårdsöar i Haninge/Värmdö"

*Edesön* ligger öster om Smådalarö.**(Edevägen)** 1800-talet

Dalarö tätort

Vägnamnet är beskrivet i handlingar från slutet av 1800-talet och där uppges "att vägen löper utefter Vadeviken från Saltsjöbryggan fram till Thulevägen" (motsvarar förmodligen nuvarande gångstig mellan Kanalbron och Abborrberget).

**(Egirsvägen)** (1859?)

Dalarö tätort

Kategori "Nordiska gudasagan"

Ägir (*Egir*) är havsjätten i den fornnordiska mytologin. Han är gift med Ran och har nio döttrar. Vägen och namnet finns redovisat på en karta (förslag till tomtindelning) från år 1891. Vägen föreslogs då gå genom nuvarande Strand Hotellområdet, men har aldrig blivit utbyggd.



Förslag till tomtindelning av den år 1890 nedbrunna delen av Dalarö. Kartan är från år 1891. Hur tänkte lantmätaren? Riva kyrkan, eller...?

**Eiravägen** 1859 (*G. Tholander*)

Dalarö tätort

Kategori "Nordiska gudasagan"

*Eir* är läkekonstens gudinna i den fornnordiska religionen. Hon är en av de mindre kända asynjorna. *Eira* är en bildning av det detta isländska gudinnenamn.

**Fiskestigen** 1967 (*Fast.ägaref*)

Dalarö/Kolbotten

Området ligger inom Sandemars tidigare jakt- och fiskeområde, vilket troligtvis inspirerat namngivaren. Gemensamt tema med närliggande *Jaktstigen* och *Hjortstigen*.

**(Florastigen)** slutet 1800-talet?

Dalarö tätort

Vägnamnet är beskrivet i handlingar från slutet av 1800-talet och vägen uppges där "vara utlagd utefter rågången mot Westertorp Litt Bä". Senare namngiven som *Skärkarlsvägen* men heter idag *Stranden*.

**(Forsvägen)** slutet 1800-talet?

Vägen är omnämnd i handlingar från slutet av 1800-talet.

Läget har inte identifierats.

**Frejavägen** 1859 (*G. Tholander*)

Dalarö tätort

Kategori "Nordiska gudasagan"

*Freja* är fruktbarhetens gudinna i den fornnordiska religionen. Hon är en av vanerna och härskar över liv och död. En teori är att namngivaren har inspirerats av ett befintligt likalydande vägnamn inom Stockholms innerstad (*Frejgatan* i Vasastaden). Se vidare under rubriken **Dalarö**.

**Friggavägen** 1859 (*G. Tholander*)

Dalarö tätort

Kategori "Nordiska gudasagan"

*Frigga* (*Frigg*) är moderskapets gudinna i den fornnordiska mytologin. Hon är gift med Oden och mor till Balder. En teori är att namngivaren har inspirerats av ett befintligt likalydande vägnamn inom Stockholms innerstad (*Friggagatan* på Östermalm). Se vidare under rubriken **Dalarö**. Från och med år 1989 ingår före detta *Skogsvägen* i *Friggavägen*.

**Geijersvägen**1859 (*G. Tholander*)

Dalarö tätort

Kategori "*Berömda svenska författare*"

Efter skalden, tonsättaren och historikern *Erik Gustaf Geijer* (1783-1847). En teori är att namngivaren har inspirerats av ett befintligt likalydande vägnamn inom Stockholms innerstad (*Geijervägen* i Kristineberg). Se vidare under rubriken **Dalarö**.

**(Granstigen)**

Dalarö/Tegelbruket

Vägen namnändrades år 1988 till *Skuthamnsvägen*.**Gränövägen**

1950-talet

Dalarö/Schweizerdalen

Kategori "*Skärgårdsöar i Haninge/Värmdö*"**Gränö** ligger norr om Smådalarö.**Götavägen**1859 (*G. Tholander*)

Dalarö tätort

Kategori "*Fosterländska och historiska namn*"

*Götar* var ett tidigare folkslag i södra Sverige. Jämför *Sveavägen* (svear). En teori är att namngivaren har inspirerats av ett befintligt likalydande vägnamn inom Stockholms innerstad (*Götgatan/Götavägen* på Södermalm). Se vidare under rubriken **Dalarö**.

**Heimdalsvägen**1859 (*G. Tholander*)

Dalarö tätort

Kategori "*Nordiska gudasagan*"

*Heimdall* är en gud i den fornnordiska religionen. Han hör och ser bra och vaktar gudarna mot fiender. En teori är att namngivaren har inspirerats av ett befintligt likalydande vägnamn inom Stockholms innerstad (*Heimdalsgatan* i Vasastaden). Se vidare under rubriken **Dalarö**.

**Hjortstigen**

(1960-talet)

Dalarö/Malmen

Området ligger inom Sandemars tidigare jaktmarker, vilket troligtvis inspirerat namngivaren. Gemensamt tema med närliggande *Jaktstigen* och *Fiskestigen*.

**Holmdalsbacken**1990 (*Vägsamf*)

Dalarö/Smådalarö

Namnet **Holmdalen**, se *Holmdalsvägen*.**Holmdalsvägen**1990 (*Vägsamf*)

Dalarö/Smådalarö

Efter ägonamnet **Holmdalen** (åkermark) och senare även namnet på en avsöndring, som ligger i den dalsänka som går fram till en holme/halvö vid stranden (efter nuvarande *Smådalarövägen*).

**(Idunsbacken)**

Dalarö tätort

Kategori "*Nordiska gudasagan*"

Namnet **Idun**, se *Idunstigen*. Namnet upphävdes av byggnadsnämnden år 1989 och vägsträckan ingår därefter i *Smådalarövägen*.

**(Idunstigen)**1859 (*G. Tholander*)

Dalarö tätort

Kategori "*Nordiska gudasagan*"

*Idun* är en gudinna i den fornnordiska religionen. Hennes uppgift är att förvara de äpplen som ger evig ungdom. Idun är gift med Brage. En teori är att namngivaren har inspirerats av ett befintligt likalydande vägnamn inom Stockholms innerstad (*Idungatan* i Vasastaden). Se vidare under rubriken **Dalarö**. Vägnamnet upphävdes år 1989 och samtidigt namnändrades vägsträckan till *Vasavägen*.

**Jaktstigen**1967 (*Fast.ägaref*)

Dalarö/Kolbotten

Området ligger inom Sandemars tidigare jaktmarker, vilket troligtvis inspirerat namngivaren. Gemensamt tema med närliggande *Hjortstigen* och *Fiskestigen*.

**Jungfrustigen**

slutet 1800-talet?

Dalarö tätort

Gångstig vid *Jungfruberg*.

Kvartersnamnen *Jungfrun* finns dokumenterat från tidigt 1900-tal. Stigen kallas i folkmun ibland för *Kärleksstigen*.

### Kanalvägen

Dalarö/Schweizerdalen

Vägen sträcker sig utefter *Dalarö kanal*.

### Karevägen

1859 (*G. Tholander*)

Dalarö tätort

Kategori "*Nordiska gudasagan*"

*Kare* är vindjätte i den nordiska mytologin. Han är son till åskjätten Fornjot. Vägen/stigen ner mot stranden planerades sannolikt för att kunna hämta/langa vatten från saltsjön vid en eventuell brand i den centrala tätorten.

### Karlavägen

1859 (*G. Tholander*)

Dalarö tätort

Kategori "*Fosterländska och historiska namn*"

Troligtvis efter *Karlarna* eller den karolinska tidens kungar (Karl X Gustav, Karl XI, Karl XII). En teori är att namngivaren har inspirerats av ett befintligt likalydande vägnamn inom Stockholms innerstad (*Karlavägen* på Östermalm). Se vidare under rubriken *Dalarö*.



Del av Karlavägen. En "kunglig" gränd. Foto: Kjell Eriksson 2014.

### Kattviksvägen

Dalarö/Kattvik

Efter ett naturnamn på en mindre vik och senare även namn på torpet *Kattvik* invid viken. Förleden *katt-* uppträder i många skärgårdsnamn. Man har lagt olika innebörd i ordet bland annat som uttryck för något obetydligt eller oäkta (jfr kattguld).

### Knöppels backe

Dalarö/Kolbotten

Konstnären och skulptören *Arvid Knöppel* (1892-1970) bodde under en period högt upp på berget efter vägen/backen. Där hade han också sin ateljé. *Knöppel* tillhör en av Sveriges främsta djurskulptörer och i Brageparken i Handen finns ett av hans verk "Hind med kid".



Skulpturen "Hind med kid" som står i Brageparken i Handen är skapad av skulptören och konstnären Arvid Knöppel. Foto: Kjell Eriksson 2013

**Kojvikshöjden**

1976 (HSB)

Dalarö/Smådalarö

**Kojvik** är ett äldre naturnamn i området (angivet på 1878 års häradskartan). Sedermera även namn på gården vid viken. Efterleden *-höjden* syftar på områdets topografi.

**Kolbottenvägen**

Dalarö/Kolbotten

Det äldre torpet/gården i området benämns **Kolbotten**. I området har sannolikt tidigare förekommit kolmilning. Nytt namn för en del av vägen är från och med år 1988 *Sandtäppsvägen*.

**Kroks Plan**

slutet 1800-talet?

Dalarö tätort

Intill vägen ligger kvarter *Kroken* (ett kvartersnamn inom temat fiskeredskap) dokumenterat från tidigt 1900-tal. Namnet *Kroksbryggan* vid *Kroks Plan* finns bland annat angivet på karta från år 1894.

**Källskuruvägen**

Dalarö/Tegel bruket

I området finns en större och väl utnyttjad artesisk källa (artesisisk = ett grundvattenmagasin som står under övertryck). I slutet av 1800-talet iordningsställdes och utnyttjades källan som en "hälsobrunn". Kanske syftar mellanleden *-skuru-* på ordet *skura* i betydelsen "trång dal eller spricksystem i fast berg". Ägonamnet **Källskuru** finns angivet på en åker/äng intill stranden. På karta från år 1805 finns stavningen *Sällskuruwiken* angivet för den intilliggande viken.

**(Källstigen)**

Dalarö/Tegel bruket

I området finns en större och tidigare väl utnyttjad källa (se *Källskuruvägen*). Vägen är namnändrad till *Brukevägen*.

**Linnévägen**

1859 (G. Tholander)

Dalarö tätort

Kategori "*Berömda svenska författare*"

Efter naturforskaren och läkaren **Carl von Linné** (1707-1778). En teori är att namngivaren har inspirerats av ett befintligt likalydande vägnamn inom Stockholms innerstad (*Linnégatan* på Östermalm). Se vidare under rubriken **Dalarö**. År 1989 flyttades vägnamnet *Linnévägen* till sin nuvarande sträckning, som tidigare hette *Bragevägen*. Den ursprungliga sträckningen för *Linnévägen* namnändrades samtidigt till *Askfatsvägen*.

**Lokebacken**

1859 (G. Tholander)

Dalarö tätort

Kategori "*Nordiska gudasagan*"

*Loke* är en jätte som lever med asarna i den nordiska mytologin. Han är kraftfull och listig men ständigt svekfull.

**Långuddsvägen**

1970-talet (Vägsamf)

Dalarö/Smådalarö

Efter det naturbeskrivande namnet **Långudden**.**Lökholmsvägen**

1987 (Tomtägaref)

Dalarö/Schweizerdalen

Kategori "*Skärgårdsöar i Haninge/Värmdö*"

**Stora** och **Lilla Lökholmen** ligger nordost om Ornö.

**Magnevägen**

1859 (G. Tholander)

Dalarö tätort

Kategori "*Nordiska gudasagan*"

*Magne* är son till Tor och en av de starkaste gudarna i den fornnordiska mytologin. Från och med år 1989 kom namnet även att avse en nybyggd kortare sträcka norrut från vägen.

**Malmens Bergsstig**

Dalarö/Malmen

I området *Malmen* finns en grusås, en så kallad malm. Efterleden är naturbeskrivande. Vägen hette tidigare *Bergsstigen*.

**(Malmens Björkstig)**

Dalarö/Malmen

I området *Malmen* finns en grusås, en så kallad malm. Tidigare namn var *Björkstigen*. Namnändrades år 1988 till *Älgholmsvägen*.

**Malmvägen**

1950-talet

Dalarö/Schweizerdalen

I området *Malmen* finns en grusås, en så kallad malm.

**Mästerlotsens väg**1989 (*Bn*)

Dalarö tätort

Efter kvartersnamnet *Mästerlotsen*, som ligger cirka 100 meter sydväst om vägen. Kvartersnamnet finns angivet i handlingar från slutet av 1800-talet. Mästerlots är en hederstitel för en mycket förtjänt lots. Vägen hette fram till år 1989 *Norevägen*.

**Mörtövägen**

1950-talet

Dalarö/Schweizerdalen

Kategori "*Skärgårdsöar i Haninge/Värmdö*"

*Mörtö* ligger i Värmdö kommun öster om Smådalarö.

**Nedre Tegnérsvägen**1859 (*G. Tholander*)

Dalarö tätort

Kategori "*Berömda svenska författare*"

Efter skalden, biskopen och riksdagsmannen *Esaias Tegnér* (1782-1846). En teori är att namngivaren har inspirerats av ett befintligt likalydande vägnamn inom Stockholms innerstad (*Tegnérgatan* på Norrmalm). Se vidare under rubriken *Dalarö*. Södra delen av vägen namnändrad år 1994 till *Anders Franzéns trappa*.

**(Norevägen)**1859 (*G. Tholander*)

Dalarö tätort

Kategori "*Nordiska gudasagan*"

*Nor* eller *Nore* hörde enligt nordisk mytologin till fornjoternas ätt. *Nore* är också en personifikation av Norge och enligt fornisländska källor namn på norrmännens stamfader. Namnet upphävdes år 1989 och samtidigt namnändrades en del av vägen till *Mästerlotsens väg*.

**Nämdövägen**

1950-talet

Dalarö/Schweizerdalen

Kategori "*Skärgårdsöar i Haninge/Värmdö*"

*Nämdö* ligger i Värmdö kommun nordost om Smådalarö.

**Odinsvägen**

äldre än 1850?

Dalarö tätort

Kategori "*Nordiska gudasagan*"

*Odin (Oden)* var den fornnordiska gudavärldens överhuvud, den så kallade Allfadern. Vägen har ibland stavats *Odensvägen* (bland annat på karta från år 1891) och *Odinvägen* (i handlingar från början av 1900-talet). Nuvarande stavning är idag den gällande och finns redovisad på både äldre (bland annat på karta från 1894) och senare kartor och handlingar samt vid vägs skyltning, adressgivningen med mera. En teori är att namngivaren har inspirerats av ett befintligt likalydande vägnamn inom Stockholms innerstad (*Odengatan* i Vasastaden). Se vidare under rubriken *Dalarö*.



Del av Odinsvägen. Utdrag ur tomtkarta uppmätt år 1796.

**Offragrytsvägen**

Dalarö/Kollbotten

Efter en namnsatt jättegryta. Grytan, som är cirka 40 cm i diameter och 60 cm djup ligger cirka 30 m nordväst om vägen. Jättegrytan har sannolikt använts som kult- och offerplats och har därför benämnts *Offragrytet* (enligt RAÄ-nummer Dalarö 8:1).

**Ornövägen** 1950-talet

Dalarö/Schweizerdalen

Kategori "Skärgårdsöar i Haninge/Värmdö"

**Ornö** är Haninges största ö.**Postvägen** slutet 1800-talet?

Dalarö tätort

Efter vägen ligger det år 1893 byggda post- och telegrafhuset. Huset är idag privatbostad. Vägnamnet finns angiven bland annat på karta från år 1899. Kvartersnamnet *Postmästaren*, söder om vägen, finns dokumenterat från tidigt 1900-tal.



Den gamla skylten sitter fortfarande kvar på fasaden på före detta post- och telegrafhuset. Foto: Kjell Eriksson 2014

**Prästövägen** 1987 (*Tomtägaref*)

Dalarö/Schweizerdalen

Kategori "Skärgårdsöar i Haninge/Värmdö"

**Prästön** ligger öster om Ornö.**(Ringvägen)** 1859 (*G. Tholander*)

Dalarö tätort

En teori är att namngivaren har inspirerats av ett befintligt likalydande vägnamn inom Stockholms innerstad (*Ringvägen* på Södermalm). Se vidare under rubriken **Dalarö**. Namnet upphävdes år 1989 och vägsträckan kom att ingå i *Dalarö Sjöstig* (före detta *Sjöstigen*).

**Runmarövägen** 1950-talet

Dalarö/Schweizerdalen

Kategori "Skärgårdsöar i Haninge/Värmdö"

**Runmarö** ligger i Värmdö kommun nordost om Smådalarö.**Rånövägen** 1950-talet

Dalarö/Schweizerdalen

Kategori "Skärgårdsöar i Haninge/Värmdö"

**Rånö** ligger sydväst om Utö.**Röuddsvägen/Röudd**

Smådalarö

Efter namnet på udden vid Smådalarös nordspets. Namnet är känt från slutet av 1600-talet och skrevs då bland annat *Rööudden* eller *Rödudd*. Det lär syfta på de röda strandklipporna vid uddens yttersta spets (består av en röd bergart).



Namnet Röudd finns redovisat på en karta upprättad i början på 1700-talet.

**Sagavägen** 1859 *G. Tholander*)

Dalarö tätort

Kategori "Nordiska gudasagan"

*Saga* är berättandets och historiernas gudinna i den nordiska mytologin. En kortare återvändsgränd, som tidigare ingick i den ursprungliga *Verdandivägen*, ingår från och med år 1989 i *Sagavägen*.



**Saltsjöbadsvägen** slutet 1800-talet?  
Dalarö tätort  
Före detta *Saltsjöbadsbryggan* låg i Vadviken vid vägens norra ände. Härifrån trafikerade båttrafik sträckan Dalarö-Saltsjöbaden.

**(Salutorget)** 1800-talet  
Dalarö tätort  
Nuvarande *Dalarö torg*.

**(Sandemarsvägen)** slutet 1800-talet?  
Dalarö tätort  
Vägen är beskriven i handlingar från slutet av 1800-talet och gick mellan *Odinsvägen* och *Vasavägen* (tidigare *Idunstigen*) intill gamla kanalbron. Vägnamnet finns redovisat på en karta från år 1894.

**Sandtäppsvägen** 1988 (*Vägsamf*)  
Dalarö/Tegelbruket  
Ett fiskartorp i området lär ha kallats **Sandtäppan**. Förleden *sand-* syftar troligtvis på den närliggande sandstranden. Vägen ingick tidigare i *Kolbottenvägen*.

**(Sjöstigen)** slutet 1800-talet?  
Dalarö tätort  
Leder ner till stranden. Namnet upphävdes år 1989 och samtidigt namnändrades vägen till *Dalarö Sjöstig*. På karta från år 1901 kallas vägen för *Rinsbacken*.

**(Skansvägen)** 1800-talet?  
Dalarö tätort  
På det intilliggande *Skansberget* lät kung Gustav II Adolf år 1623 uppföra en fästning, en så kallad *skans*. Namnet upphävdes år 1989 och samtidigt namnändrades vägen till *Dalarö Skansväg*.

**(Skogsstigen)**  
Dalarö tätort  
En tallskog omgärdade tidigare vägen. Namnet upphävdes år 1989 och vägsträckan kom att ingå i *Friggavägen*. Ett äldre namn var *Thulevägen*.

**Skogsvägen**  
Dalarö/Vadviken  
Vid vägen ligger kvarter *Skogen*, ett kvartersnamn dokumenterat från tidigt 1900-tal. Kanske fanns här tidigare en tät skog.

**Skuthamnsvägen** 1988 (*Vägsamf*)  
Dalarö/Tegelbruket  
Kanske vägnamnet syftar på de skutor (och pråmar) som förmodligen använde närliggande vik som hamn vid lastning och lossning av material till det före detta tegelbruket. Vägen hette tidigare *Granstigen*.

**Skärkarlshöjden** 1976 (*HSB*)  
Dalarö/Smådalarö  
Det äldre namnet *Skärkarlsedet*, en landtunga som ligger strax söder/sydost om vägen, har inspirerat till namngivningen. Förleden *skärkarl-* leder dessutom tanken till skärgård. Efterleden *-höjden* syftar på områdets topografi. Kvartersnamnet *Skärkarlsedet* finns dokumenterat från tidigt 1900-tal.

**(Skärkarlsvägen)** början 1900-talet?  
Vägnamnet är omnämnt i handlingar från början av 1900-talet. Tidigare *Florastigen*. Vägsträckan ingår i vägnamnet *Stranden*.

**Smådalarövägen**  
Dalarö - Smådalarö  
Namnet avsåg ursprungligen sträckan från norra gränsen av Dalarö tätort (vid dåvarande *Baldersvägens* slut) och norrut till Smådalarö. På 1990-talet byggdes en ny väg från Dalarö tätort med anslutning i norr mot befintliga *Smådalarövägen*. Hela den nya sträckningen kom därefter att innefattas i vägnamnet *Smådalarövägen*. Även tidigare *Idunsbacken* ingår i vägnamnet.

**Stenfatsvägen** 1987 (*Tomtägaref*)  
Dalarö/Schweizerdalen  
Enligt en anteckning från år 1937 i det officiella ortnamnsregistret syftar namnet på stora kullerstenar på den intilliggande stranden. Jämför namnformen med närliggande *Askfatsvägen*.

*Stenfabrik, strand i  
Dalarö municipalsamhälle,  
Stora kullerstenar på stranden.*

Utdrag ur ortnamnsregistret.

### Strandbacken

slutet av 1800-talet

Dalarö tätort

Stig/backe ner mot havsstranden.

### Stranden

Dalarö tätort

Strandnära väg.

Vägen har tidigare kallats både *Florastigen* och *Skärkarlsvägen*.

### (Strandvägen)

äldre än 1850-talet?

Dalarö tätort

Strandnära väg.

En teori är att namngivaren har inspirerats av ett befintligt likalydande vägnamn inom Stockholms innerstad (*Strandvägen* på Östermalm). Se vidare under rubriken **Dalarö**. Namnet upphävdes år 1989 och samtidigt namnändrades vägen till *Dalarö Strandväg*. Den östra delen kom samtidigt att ingå i *Tullbacken*.

### Strandvägen

Dalarö/Vadviken

Vägen går strandnära utefter Vadviken.

### Sveavägen

1859 (*G. Tholander*)

Dalarö tätort

Kategori "*Fosterländska och historiska namn*"

*Svear* var en tidigare folkstam i mellersta Sverige. Jämför *Götavägen* (götar). En teori är att namngivaren har inspirerats av ett befintligt likalydande vägnamn inom Stockholms innerstad (*Sveavägen* i Vasastaden). Se vidare under rubriken **Dalarö**.

### Telegrafberget

1976 (*HSB*)

Dalarö/Smådalarö

En optisk telegrafkedja iståndsattes mellan Landsort och Stockholm på 1830-talet. Sannolikt har det stått en optisk telegraf på berget. Namnet på berget finns bland annat angivet på karta från år 1931.



Optisk telegraf.  
Bilden är från  
Telegrafberget  
på Ornö. Bilden  
tillhör Dalarö hem-  
bygdsmuseum.

### (Thulevägen)

1859 (*G. Tholander*)

Dalarö tätort

*Thule* var under antiken en benämning på det längst i norr belägna landet. Skandinavien har ofta ansetts varit den region som åsyftas. Vägen är beskriven i handlingar från slutet av 1800-talet och där uppges "*att vägen utgör en fortsättning af Baldersvägen mellan Valevägen och gränsen mot Westertorp Litt Ba*". En teori är att namngivaren har inspirerats av ett befintligt likalydande vägnamn inom Stockholms innerstad (*Tulegatan* i Vasastaden). Se vidare under rubriken **Dalarö**. Vägen kallades perioden cirka 1910-1990 för *Skogstigen*.

**Torsvägen**

1859 (G. Tholander)

Dalarö tätort

Kategori "Nordiska gudasagan"

*Tor*, åskguden, är en stark och krigisk gud i den fornnordiska mytologin. En teori är att namngivaren har inspirerats av ett befintligt likalydande vägnamn inom Stockholms innerstad (*Torsgatan* i Vasastaden). Se vidare under rubriken **Dalarö**.

**Tullbacken**

äldre än 1850?

Dalarö tätort

Backen går från *Dalarö tullhus* (byggt åren 1787-1788) och ner mot stranden. Den södra delen ingick fram till år 1989 i *Strandvägen* (nuvarande *Dalarö Strandväg*).



Tullhuset och Tullbacken. Teckning: Ulla Nilsson

**(Tvärvägen)**

slutet av 1800-talet?

Dalarö tätort

Förslag till tvärförbindelse mellan *Odinsvägen* och *Birger Jarlsvägen*. Förmodligen aldrig utbyggd.

**Utövägen**

1950-talet

Dalarö/Schweizerdalen

Kategori "Skärgårdsöar i Haninge/Värmdö"

**(Walevägen)**

1859 (G. Tholander)

Dalarö tätort

Kategori "Nordiska gudasagan"

*Vale* är son till Oden och Rind. Han är bror till Balder och en säker bågskytt. Vägen är beskriven i handlingar från slutet av 1800-talet och där uppges "att vägen löper norrut över *Thulevägen* och *Jungfrustigen fram till Edevägen*". Vägnamnet finns redovisat på en karta från år 1894.

**(Walhallavägen)**

1859 (G. Tholander)

Dalarö tätort

Kategori "Nordiska gudasagan"

*Valhall* är guden Odens borg i den fornnordiska mytologin. En teori är att namngivaren har inspirerats av ett befintligt likalydande vägnamn inom Stockholms innerstad (*Valhallavägen* på Östermalm). Se vidare under rubriken **Dalarö**. Namnet upphävdes år 1989 och samtidigt namnändrades vägen till *Berghamnsvägen*.

**Wallinvägen**

1859 (G. Tholander)

Dalarö tätort

Kategori "Berömda svenska författare"

Efter prästen, ärkebiskopen och diktaren **Johan Olof Wallin** (1779-1839). En teori är att namngivaren har inspirerats av ett befintligt likalydande vägnamn inom Stockholms innerstad (*Wallingatan* på Norrmalm). Se vidare under rubriken **Dalarö**. Del av vägen ingick fram till år 1989 i *Baldersvägen*.

**Vanadisvägen**

1859 (G. Tholander)

Dalarö tätort

Kategori "Nordiska gudasagan"

*Vanadis* är ett annat namn på gudinnan Freja i den fornnordiska religionen. Vägen ner mot stranden planerades och byggdes för att kunna hämta/langa vatten från saltsjön vid en eventuell brand i den centrala tätorten. En teori är att namngivaren har inspirerats av ett befintligt likalydande vägnamn inom Stockholms innerstad (*Vanadisvägen* på Östermalm). Se vidare under rubriken **Dalarö**.

**Vasaplan**

Dalarö tätort

Kategori *"Fosterländska och historiska namn"*Namnet **Vasa**, se *Vasavägen*.**Vasavägen**1859 (*G. Tholander*)

Dalarö tätort

Kategori *"Fosterländska och historiska namn"*

Troligen efter kung *Gustav I*, mer känd som *Gustav Vasa*. En teori är att namngivaren har inspirerats av ett befintligt likalydande vägnamn inom Stockholms innerstad (*Vasagatan* på Norrmalm). Se vidare under rubriken **Dalarö**. Vägens nuvarande sträckning hette fram till år 1989 *Idunstigen*. *Vasavägens* ursprungliga sträckning kom samtidigt att ingå som en del av *Baldersvägen*.

**Vattenvägen**

början 1900-talet

Dalarö tätort

Vägen/stigen ner mot stranden planerades och byggdes för att kunna hämta/langa vatten från saltsjön vid en eventuell brand i den centrala tätorten.



Vattenvägen. Foto: Kjell Eriksson 2014

**Verdandivägen**1859 (*G. Tholander*)

Dalarö tätort

Kategori *"Nordiska gudasagan"*

*Verdandi* är en av de tre nornorna, som enligt den fornnordiska mytologin rådde över ödet.

En teori är att namngivaren har inspirerats av ett befintligt likalydande vägnamn inom Stockholms innerstad (*Verdandigatan* på Östermalm). Se vidare under rubriken **Dalarö**. Vägnamnet flyttades år 1989 och avser numer en vägsträckning norr om det ursprungliga läget.

**Västra Vadviksvägen**

Dalarö/Vadviken

Innan kanalbron byggdes tog man sig över från fastlandet till Dalarö genom att vada över i det grunda vattnet. Därav namnen *Vadet*, *Vadegölen* (en göl som låg där nuvarande kanalen är utgrävd) och *Vadviken*. Kvartersnamnet *Vadegölen* finns dokumenterat från tidigt 1900-tal.

**Älgholmsvägen**1988 (*Vägsamf*)

Dalarö/Malmen

Kategori *"Skärgårdsöar i Haninge/Värmdö"*

*Älgholmen* ligger väster om *Smådalarö*. Tidigare namn på vägen var först *Björkstigen* och senare *Malmens Björkstig*.

**Ängsövägen**

1950-talet

Dalarö/Schweizerdalen

Kategori *"Skärgårdsöar i Haninge/Värmdö"*

*Ängsön* ligger norr om *Smådalarö*.

**Övre Tegnérsvägen**1859 (*G. Tholander*)

Dalarö tätort

Kategori *"Berömda svenska författare"*

Efter skalden, biskopen och riksdagsmannen *Esaias Tegnér* (1782-1846). En teori är att namngivaren har inspirerats av ett befintligt likalydande vägnamn inom Stockholms innerstad (*Tegnérgatan* på Norrmalm). Se vidare under rubriken **Dalarö**.



## Gälö

Namnet Gälö skrevs förr som *gardö* (cirka år 1280), *gaardhö* (år 1428) och *gardholm* (år 1475). Namnet kan sannolikt härledas till det forntida ordet *gard* i betydelsen "gård" (gårdarna på ön). En annan teori är det fornnordiska namnet *gardher*, här i betydelsen "fiskeredskap med fast fångstarm".

Karta över Gäl Öhn upprättad i början av 1700-talet.



### Askviksvägen

Gålö/Skälåker

Efter gården *Askvik* med anor från 1700-talet. Gårdsnamnet har naturligtvis ett samband med den närliggande skärgårdsviken med samma namn.

### Björnövägen

Gålö/Björnö

Vägen ut på *Björnö* (äldre stavning *Biörnön*).

### Finkaruddsvägen

Gålö/Finkarudd

Efter torpet *Finkarudd*, som finns omnämnt i husförhörlängder åren 1746-1895 och står där som torp åren 1780-1790 och 1811-1860. Kallades en period under 1730-talet enbart för *Udden*. Nuvarande boningshus är uppfört år 1924.



Torpet Finkarudd cirka år 1904. Haninge kommuns bildarkiv.

### Frönäsvägen

Gålö

Efter torpet *Frönäsudd*, som finns omnämnt i husförhörlängder åren 1746-1895 och står där som torp under olika perioder mellan åren 1731-1865. Namnet kan dock härledas tillbaks till åtminstone år 1690. Nuvarande boningshus är uppfört omkring år 1930. Förleden *Frö-* syftar sannolikt på guden *Frö* (*Frej*) som är fruktbarhetens gud i den fornnordiska religionen.

### Gålovägen

Gålö

Önamnet *Gålö* skrevs förr som bland annat *gardö gaardbö* och *gardholm*. Namnet kan sannolikt härledas till det forntida ordet *gard* i betydelsen "gård" (gårdarna på ön). En annan teori är det fornnordiska namnet *gardber*, här i betydelsen "fiskeredskap med fast fångstarm".

### Horns väg

1960-talet (*Kolonif*)

Gålö/Kärrmaräng

Efter *Karl Horn* (1889-1974) och hans hustru *Elvira* (1894-1978). Paret bodde på torpet/arendegården *Kärrmaräng* under perioden 1922-1971.

### Kalvholmsvägen

Gålö/Stegsholm

Efter torpet *Kalfholmen*. Torpet finns angivet i jordeböckerna år 1731 och 1740 samt återfinns i husförhörlängderna under perioden 1746-1895. Nuvarande bostadshus är uppfört år 1875.

### Knogavägen

Gålö

Efter backstugan och senare torpet *Knoga*. Namnet finns i husförhörlängderna åren 1816-1840. Det var torp åren 1831-1840 och uppges vara raserat år 1846. Kanske syftar namnet på områdets "knogiga" natur (knogig = besvärlig, kuperad).

### Kärrmarängsvägen

Gålö/Kärrmaräng

Efter torpet *Kärrmaräng*. Torpet finns angivet i jordeböckerna år 1731 och 1740 samt återfinns i husförhörlängderna under perioden 1746-1895. Nuvarande bostadshus är uppfört år 1875. Bostadshuset samt flera äldre uthus finns ännu kvar. Namnet består ju av de tre naturbeskrivande orden *kärr*, *mar* och *äng* (mar = grund havsvik).



### Ljushagsvägen

Gälö

Efter torpet *Ljushagen*. Torpet finns omnämnt i husförhörlängderna under perioden 1826-1895. Bostadshuset är numer om- och tillbyggt. Äldre uthus finns på tomten.

### Långa vägen

1960-talet (*Kolonif.*)

Gälö/Kärrmaräng

Beskrivande namn på grund av vägens ”långa” sträckning genom fritidsområdet. Jämför *Slingan* och *Vinkelvägen* i samma område.

### Morarnas väg

Gälö/ Morarna

Efter arrendestället *Morarne*, som tillkom på 1860-talet. Kan namnet syfta på ordet ”moring”, som är en ringbult fästad i berg, kaj eller boj för förtöjning av fartyg och båtar.

### Möruddsvägen

Gälö

Efter torpet *Myrudden*. Det finns omnämnt som backstuga åren 1826-1830 och som torp fram till år 1845 och därefter som raserat.

### Nya vägen

Gälö

Vägen fanns redan i början på 1900-talet (redovisad på karta från år 1906). Vägen benämndes tidigt som ”den nya vägen”. Hur länge kan en väg betraktas som ny?



Den ”gamla” Nya vägen på Gälö. Utdrag ur Haningekartan.

### Omvägen

Gälö/Björnö

Kanske med syftning på vägens ”omväga” sträckning i förhållande till den naturliga in- och utfartsvägen till/från ön.

### Oxnövägen

Gälö

Namnet *oxe* ingår i ett flertal skärgårdsnamn. Sannolikt har man låtit tjuar gå i bet på öar med förleden *ox-*.

Önamnet *Oxnö* finns angivet på kartor redan på 1600-talet.

### Simpviksvägen

Gälö

Efter torpet *Simpviken*. Torpet finns angivet i jordeböckerna år 1731 och 1740 samt återfinns i husförhörlängderna under perioden 1746-1865. Det finns dock uppgift om att det var raserat redan i slutet av 1840-talet.

Namnet kanske syftar på ett fiskrikt vattnet (simpor) i viken?

### Skälåkersvägen

Gälö/Skälåker

Efter arrendestället *Skälåker* som tillkom på 1860-talet.

Skrevs tidigare som *Skällack*.

### Slingan

1960-talet (*Kolonif.*)

Gälö/Kärrmaräng

Beskrivande namn då vägen går i en ”slinga” genom fritidsområdet. Jämför *Vinkelvägen* och *Långa vägen* i samma område.

### Sävnäsvägen

Gälö

Efter torpet *Säfnäset*. Torpet finns angivet i jordeböckerna år 1731 och 1740 samt återfinns i husförhörlängderna under perioden 1746-1895. Ladugårdsbyggnaden och en gammal sjöbod finns kvar. Nuvarande bostadshus byggdes år 1912. Bakgrunden till namnet kan nog härledas till *säv-* i betydelsen ”vass” och *-nä* i betydelsen ”smal landrensa”.

**Vinkelvägen**1960-talet (*Kolonif.*)

Gålö/Kärrmaräng

Beskrivande namn på vägens vinkelformade sträckning genom fritidsområdet. Jämför *Slingan* och *Långa vägen* i samma område.

**Vretstigen**

Gålö/Sunnansund

Mindre väg som övergår i en stig fram till före detta *Staffansvret*, där det tidigare lär ha legat en kvarn (vret = avsides odlingsmark).



MUSKÖ

## Muskö

Namnet Muskö är mycket gammalt och finns nedtecknat redan på 1200-talet. "Musk" är ett sörmländskt dialektord som betyder "mörker" eller "skugga". Kanske har den trädbevuxna ön i gamla tider betraktades som mörk och skuggig.

Karta över Muskön upprättad i början av 1700-talet.

### Adolfsbergsvägen

Muskö/Ludvigsberg

Gården *Adolfsberg*, som tidigare tillhört Ludvigsberg, var ursprungligen bostad för statare. Kan förleden *Adolf* i vägnamnet härledas till köpmannen *Adolf Ludvig Levin*? (Se *Ludvigsbergsvägen*.)

### Algatan

Muskö/Kyrkby

Namnet lär vara mycket gammalt. Det har alltid varit vanligt med ett trädnamn i förleden till ort- och vägnamn.

### Alkällsvägen

Muskö/Herrstugan

Väg utefter *Alkälsberget*.

### Altorpsvägen

1978 (*Bn*)

Muskö/Kyrkbyn

Efter gårds-/lägenhetsnamnet *Altorp*. Lägenheten är belägen vid vägens infart i öster. Det har alltid varit vanligt med ett trädnamn i förleden till ort- och gårdsnamn.

### Angnäs vägen

1969 (*Kf*)

Muskö/Kyrkbyn

Vägen leder till gården *Angnäset* (*Ängnäset*) som tidigare benämndes *Margretelund* och finns upptaget som lägenhet åren 1891-1895.

### Arbottnavägen

1969 (*Kf*)

Muskö/Arbottna

Efter *Arbottna*, som var en av Muskös större byar (med tre gårdar) vid början av 1600-talet.



Arbottna herrgård. Flygfoto Haninge kommun 2013.

### Backstigen

Muskö/Torpet

Terrängbeskrivande namn. Vägen har tidigare benämnts *Bergvägen* (enligt orienteringskarta vid infarten).

### (Backvägen)

Muskö/Herrstugan

Äldre namn på *Herrstuguvägen*?

### Bergholmsstigen

Muskö/Guldboda

Stigen leder ut på en halvö med det naturbeskrivande namnet *Bergholmen*.

### Bergsliden

Muskö/Landängen

Natur- och terrängbeskrivande namn (lid = backe, bergssluttning).

**Bergtoppsvägen**

Muskö/Hoppet

Terrängbeskrivande namn, då vägen leder fram till en bergtopp.

**Bergviksvägen**

Muskö/Guldboda

Efter torpet *Bergvik*, som finns angivet som jordtorp på häradskartan från år 1878. Vid vik mellan två berg.**Bergvägen**1981 (*Tomtägaref*)

Muskö/Näsängen

Naturbeskrivande namn.

**(Bergvägen)**

Muskö/Torpet

Äldre namn på *Backstigen*?**Besvärsvägen**

Muskö/Torpa skog

Namnet lär syfta på vägsträckningens terräng som anses besvärlig att trafikera.

**Björkkroksvägen**

Muskö/Ersholmen

"Allmanningen" intill vägen kallas populärt för *Björkkroka*. Vägnamnet är sedan lång tid vedertaget (enligt uppgift från Ersholmens vägsamfällighet år 2002).**Björnholmsvägen**1980 (*Tomtägaref*)

Muskö/Kanada

Kategori "Skärgårdsöar i Haninge"

Ön *Björnholmen* ligger cirka 500 m nordväst om Kanada. På ön låg gården *Björnholmen* som var en av Muskös gårdar vid början av 1600-talet.**Björnsundsvägen**1981 (*Tomtägaref*)

Muskö/Herrstugan

Kan namnet vara en "förkortad form" av *Björnholmsund* (sundet mellan öarna *Muskö* och *Björnholmen*)?**Bruketvägen**

Muskö/Arbottna

Ett tegelbruk, som tillkom på 1830-talet och upphörde på 1880-talet, låg vid vägens södra ände. Vägnamnet har använts av ortsbefolkningen under lång tid (enligt Muskö hembygdsförening år 1992). Ett tidigare (år 1969) fastställt namn för vägen var *Bruksvägen*, ett namn som dock aldrig kom att bli vedertaget.**(Bruksvägen)**1969 (*Kf*)

Muskö/Arbottna

Ett tegelbruk, som tillkom på 1830-talet och upphörde på 1880-talet, låg vid vägens södra ände. Vägnamnet har ej blivit vedertaget och vägen benämns enligt tradition för *Bruketvägen* (enligt uppgift från Muskö Hembygdsförening år 1992). Även skyltningen anger *Bruketvägen*.**Bryggvägen**

Muskö/Sund

Vid båtbyggarna i Hammarviken.

**(Dalvägen)**

Muskö/Näsängen

Äldre namn på *Kullviksvägen*?**(Djupdalsvägen)**

Muskö/Torpa skog

Troligtvis ett terrängbetecknande vägnamn (trots stavningen *-dahl*). Vägen namnändrades år 2014 till *Lilla Djupdalsvägen* på grund av förväxlingsrisk med *Djupsdalsvägen* i Årsta havsbad.**Ersholmsvägen**1969 (*Kf*)

Muskö/Ersholmen

Efter torpet *Ersholmen*, som finns angivet som jordtorp på häradskartan från år 1878.



**Eva Hillstigen**1979 (*Intressef*)

Muskö/Nässelviken

**Eva Hagman** (1925-1983) bosatte sig på berget intill vägen. Namngivaren kanske inspirerades av närliggande tidigare namngivna *Jenny Hillstigen*?

Det ursprungliga namnförslaget på vägen i samband med upprättande av byggnadsplan för området år 1969 var *Utsiktsvägen*.

**Fiskarstigen**

Muskö/Ersholmen

Här låg tidigare ett fiskeläger. Vägnamnet är sedan lång tid vedertaget (enligt uppgift från Ersholmens vägsamfällighet år 2002).

**Furuskatevägen**

(Samfällighetsf)

Muskö/Muskö havsbad

Vägen leder ut mot en stenig tallbevuxen udde med naturnamnet *Furuskate*. Namnet betyder också just "furubevuxen udde" (*skate* = stenig udde).

**Gersholmsvägen**1980 (*Tomtägaref*)

Muskö/Kanada

Kategori "*Skärgårdsöar i Haninge*"

Ön **Gersholmen** ligger cirka 250 m nordväst om Kanada.

**Grangränd**2009 (*Väghållare*)

Muskö/Herrstugan

Infartsväg till en privatägd fastighet.

**Grytholmsvägen**1969 (*Kf*)

Muskö/Grytholmen

På **Grytholmen** har i gångna tider ett bergas inträffat och det gryt som då bildades, gav holmen sitt namn. Torpet **Grytholmen** finns angivet som jordtorp på häradskartan från år 1878.

**Hagalundsvägen**1969 (*Kf*)

Muskö/Bruket

Efter torpet **Hagalund**, som finns angivet på häradskartan från år 1906.

**Hammarvägen**1969 (*Kf*)

Muskö/Mickrum

Gården **Hammar**, som ligger efter vägen, tillkom på 1600-talet. Viken öster om gården benämns *Hammarviken*. Ordet *hammar* i ortnamn avser ofta "stenig backe".

**(Hammarvägen)**

Muskö/Hyttan

Ingår numer som en del i Malmvägen.

Ordet *hammar* i ortnamn avser ofta "stenig backe".**Hamnvägen**

Muskö/Hyttan

Infartsväg till båthamnen.

**Havsbadsvägen**2001 (*Samfällighetsf*)

Muskö/Muskö havsbad

Bad- och båtplats vid stranden mot fjärden Mysingen.

Vägen hette tidigare *Muskö Havsbadsvägen*.

Orienteringstavla vid Muskö havsbad. Foto Kjell Eriksson 2013



**(Hejarvägen)**

Muskö/Hyttan

Vägen är inte utbyggd.

*Hejare* är detsamma som fallhammare (till exempel en hydraulisk hammare) som bland annat använts inom gruvindustrin. Jämför närliggande *Hyttavägen*, *Malmvägen* och *Masugnsvägen*.

**Herrstuguvägen**1981 (*Tomtägaref*)

Muskö/Herrstugan

Efter hemmanet/torpet *Herrstugan*, som finns angivet som jordtorp på häradskartan från 1878. Vägen har troligtvis tidigare benämnts *Backvägen* (enligt handlingar från år 1976).

**Herrviksvägen**1981 (*Samfällighetsf*)

Muskö/Herrstugan

Havsviken *Herrviken* ligger strax norr om vägen.

**Hjelmvägen**

Muskö/Torpet

Underofficeren *Evert Hjelm* (född 1921) har tidigare bott efter vägen. Vägen har troligtvis tidigare benämnts *Ångstigen* (enligt handlingar från år 1976).

**Hoppetvägen**

Muskö/Hoppet

Efter torpet *Hoppet*, som finns angivet som jordtorp på häradskartan från år 1878.

**Hydroforvägen**

Muskö/Torpa skog

Vid vägen finns en *hydrofor*, gemensam för området. Hydrofor är en tryckbehållare som kontrollerar trycket i vattenledningar, där vattnet kommer från egen brunn.

**Hyttaviksvägen**

Muskö/Hyttan

Ligger vid *Hyttagårdsviken*.

Det ursprungliga namnförslaget på vägen i samband med upprättande av byggnadsplan för området år 1970 var *Båtplatsvägen*.

**Hyttavägen**1969 (*Kf*)

Muskö/Mickrum-Hyttan

Här fanns i äldre tider en smälthytta (masugn) för Utömalm och som gett gården *Hyttan* sitt namn. Gården fanns redan vid början av 1600-talet. Jämför närliggande *Malmvägen* och *Masugnsvägen*.

**Högvretsvägen**1969 (*Kf*)

Muskö/Kyrkbyn

Namnet *Högvreten* har gammal hävd inom området.

**Högvägen**

Muskö/Guldboda

Terrängbeskrivande namn, då vägen sträcker sig över en bergsrygg.

**Höjdkroken**

Muskö/Sund

Terrängbeskrivande namn.

**Ingvaldsnäsvägen**

(Samfällighetsf)

Muskö/Muskö havsbad

Efter torpet *Ingvaldsnäs*, som finns angivet som jordtorp på häradskartan från år 1878. Torpet finns kvar.

**Jelåsvägen**

Muskö/Torpet

Vägnamnet lär syfta på två fastighetsägare efter vägen. Begynnelsebokstäverna i den enes efternamn *Jelbrink* som i kombination med initialerna i den andres förnamn *Lars-Åke* ger *Jelå*. Vägen har troligtvis tidigare benämnts *Torsstigen* (enligt handlingar från 1976).

**Jenny Hillstigen**1979 (*Intressef*)

Muskö/Rummet

Efter lägenheten/stugan *Jennyhill*, som är en avsöndring från Ludvigsberg. På lägenheten bodde i början på 1900-talet periodvis en kvinna med förnamnet *Jenny* (hon lär ha varit bosatt i England).

**Kanadavägen**

1969 (Kf)

Muskö/Kanada

Torpet **Kanada** tillkom troligtvis i början på 1840-talet och finns angivet som jordtorp på häradskartan från år 1878. Namnet lär enligt en teori syfta på att torpet låg längst norr ut på Muskö. I tider av emigration till Amerika, fanns kanske en viss symbolik med det på denna kontinent nordliga landet *Canada*.

**Kanalvägen**

Muskö/Sund

Från *Muskö kanal* och utefter Hammarviken.Vägen ingick tidigare i *Sundsvägen*.**Kantstigen**

Muskö/Landängen

Terrängbeskrivande?

**Klubbviken**

Muskö/Nässelviken

Leder fram mot naturnamnet *Klubbudden*.**Kottstigen**

(1960-talet)

Muskö/Sund

**Kuggholmsvägen**

1980 (Tomtägaref)

Muskö/Kanada

Kategori "Skärgårdsöar i Haninge"

Ön **Kuggholmen** ligger cirka 500 m söder om östra Ornö.**Kuggviksvägen**

Muskö/Hyttan

Efter gården **Kuggvik**. Kan önamnet *Kuggholmen*, som ligger i närheten, ha bidragit till valet av gårdsnamn? Förleden *kugg* finns i ett betydande antal namn i Stockholms skärgård och återfinns ofta efter gamla segelleder. Vägnamnet finns angivet på byggnadsplan från år 1970 men berörda fastigheter har idag adress efter *Hyttavägen*.

**Kullsviksvägen**

1981 (Tomtägaref)

Muskö/Näsängen

Vägen leder fram till havsviken **Kullsvik** i Norsfjärden. Vägen har troligtvis tidigare benämnts *Dalvägen* (enligt handlingar från 1976)

**Kyrkbacken**

1969 (Kf)

Muskö/Kyrkbyn

Väg vid *Muskö kyrka*.

Muskö kyrka vid sekelskiftet 1900.

Bildens tillhör Muskö hembygdsförening.

**Källviksuddsstigen**

Muskö/Sund

Stigen leder fram till **Källviksudd** i södra Hammarviken.**(Kärrstigen)**

Muskö/Torpet

Äldre namn på nuvarande *Skogsstigen*?**(Kärrstigen)**

Muskö/Herrstugan

Förmodligen ett äldre namn på *Mörholmsstigen*.

**Labbstigen**

Muskö/Landängen

**Landängsvägen**1981 (*Samfällighetsf*)

Muskö/Landängen

Efter torpet *Landängen*, som finns angivet som jordtorp på häradskartan från år 1878.**Lilla Djupdalsvägen**2014 (*Väghållare*)

Muskö/Torpa skog

Troligtvis ett terrängbetecknande vägnamn. Den ”lilla” vägen hette tidigare *Djupdalsvägen* men namnändrades på grund av förväxlingsrisk med *Djupdalsvägen* i Årsta havsbad.**(Ludvigsbergsvägen)**1969 (*Kf*)

Muskö/Ludvigsberg

Efter herrgården *Ludvigsberg*. Gården har fått sitt namn uppkallat efter köpmannen *Adolf Ludvig Levin* (1733-1807), som år 1776 lät påbörja bygget av gården på byn *Skarpas* mark. År 1969 fastställde kommunfullmäktige vägnamnet som dock aldrig kommit till vardaglig användning. Vägen har, enligt boende i närområdet, ”i alla tider” kallats för *Valingevägen*.**Lugnetvägen**1969 (*Kf*)

Muskö/Lugnet

Efter 1800-talstorpet *Lugnet*. Torpet finns angivet som jordtorp på häradskartan från år 1878.**(Lunkstigen)**

Muskö/Torpet

Äldre namn på *Torparhöjden*?**Malmavägen**1969 (*Kf*)

Muskö/ Arbottna

Sannolikt efter torpet *Malmen*, som på 1770-talet tillhörde Arbottnas egendom. Torpet finns kvar.**Malmvägen**

Muskö/Hyttan

Här fanns i äldre tider en smälthytta (masugn) för Utö-malm. Jämför närliggande *Hyttavägen* och *Masugnsvägen*. Östra stickvägen hette tidigare *Hammarvägen*.**Masugnsvägen**

Muskö/Hyttan

Här fanns i äldre tider en smälthytta (*masugn*) för Utö-malm. Jämför närliggande *Hyttavägen* och *Malmvägen*.**Mellankroken**

Muskö/Sund

Väg med skarp böj (krok) mellan *Sundsvägen* och *Sånövägen*.**Mickrumsvägen**1969 (*Kf*)

Muskö/Mickrum

Efter byn *Mickrum*, som var en av Muskös större byar (med fyra gårdar) vid början av 1600-talet. Bebyggelsenamnet omnämns redan i slutet av 1400-talet (*möklarrum*). Förleden *mick-* lär betyda ”stor” (av fornsvenskans *mykil*) och efterleden *-rum* i betydelsen ”öppet område”.**Midsommarsvägen**

Muskö/Sund

På ängen intill vägen äger områdets årliga midsommarfirande rum.

**(Muskö Havsbadsvägen)***(Samfällighetsf)*

Muskö/Muskö havsbad

Bad- och båtplats vid stranden ut mot fjärden Mysingen.

Vägen namnändrades år 2001 av samfällighetsföreningen till *Havsbadsvägen*.

**Muskövägen**

Muskö

Namnet *Muskö* kommer ur det dialektala namnet *musk* (som i *svartmuskig*) i betydelsen ”mörk, skuggig”. År 1969 beslutade kommunfullmäktige att vägen skulle heta *Ösmovägen*. Detta namn har dock aldrig blivit vedertaget.

Vägen kallas enligt lång traditionen för *Muskövägen* (uppgift från Muskö Hembygdsförening år 1992).

**Myrstigen**

Muskö/Sund

**Mörholmsbacken**1981 (*Tomtägaref*)

Muskö/Herrstugan

Efter den lilla ön *Mörholmen* som ligger norr om området.

**Mörholmsstigen**1981 (*Tomtägaref*)

Muskö/Herrstugan

Efter den lilla ön *Mörholmen* som ligger norr om området. Vägen har tidigare benämnts *Kärrstigen* (enligt handlingar från år 1976).

**Mörholmsvägen**1981 (*Tomtägaref*)

Muskö/Herrstugan

Efter den lilla ön *Mörholmen* som ligger norr om området.

**Norrängsvägen**(*Samfällighetsf*)

Muskö/Muskö havsbad

Efter det gamla ägonamnet *Norrängen*.

**Notvarpsvägen**1981 (*Tomtägaref*)

Muskö/Torpa skog

Kan fiske med *notvarp* förekommit i den närliggande fjärden? Notvarp (not) är ett fiskeredskap i form av ett nät.

**Nässelviksvägen**

Muskö/Nässelviken

Efter torpet *Nässelviken*. Torpet finns kvar.

**Näsängsvägen**1969 (*Kf*)

Muskö/Näsängen

Efter gården *Näsängen*, som är en avsköning från Ludvigsberg.

**Pumphusvägen**

Muskö/Guldboda

Vid vägens slut finns ett *pumphus*. Den närliggande Uddsjön förser härifrån närområdet med vatten.

**Pumpvägen**

Muskö/Torpa skog

Vid vägen finns en för området gemensam vattenpump.

**Ropuddsvägen**

Muskö/Torpa skog

Efter naturnamnet *Ropudden*, som är en udde ut mot Mörholmen.

**Rummevägen**

Muskö/Rummet

Efter gården *Rummet*, som var en av Muskös gårdar vid början av 1600-talet. *Rummevägen* var ett tidigare namnförslag på nuvarande *Vargbrantsstigen* och *Tastäppevägen* i samband med upprättande av byggnadsplan för området år 1969.

**Rådjursstigen**

Muskö/Torpet

**Salholmsvägen**1980 (*Tomtägaref*)

Muskö/Kanada

Kategori ”*Skärgårdsöar i Haninge*”

Ön *Salholmen* ligger cirka 500 m norr om Kanada.



Björnholmen, Gersholmen, Kuggholmen och Salholmen är öar vid östra Muskö som har varit namngivande för vägar i området.

### Saltängsvägen

Muskö/Guldboda  
Efter ägonamnet *Saltängen* på den intill liggande ängsmarken.

### Simons väg (Väghållare)

Muskö/Landängen  
Skyltad infart till en privatägd fastighet. Sannolikt namngiven efter *Simon Hellné* (sommarboende på fastigheten?).

### Sitsängsstigen

Muskö/Hoppet  
Namnet *Sitsängen*, se *Sitsängsvägen*.

### Sitsängsvägen

Muskö/Hoppet  
Efter gården *Sitsängen*. Fastigheten bildades genom avsöndring från Ludvigsberg år 1926 och bebyggdes därefter. Huvudbyggnad och ladugård finns kvar.

### Sjöstigen 1979 (Intressef)

Muskö/Nässelviken  
Leder fram till stranden vid *Nässelviken*.

### Sjöviksvägen

Muskö/Ersholmen  
Strandnära väg vid *Badviken*. Vägnamnet är sedan lång tid vedertaget (enligt uppgift från Ersholmens vägsamfällighet år 2002).

### Sjövägen

Muskö/Hoppet  
Leder fram mot stranden vid Norsfjärden.

### Sjövägen

Muskö/Guldboda  
Stig som leder fram till Guldbodasjön.

### Sjöängsstigen

Muskö/Landängen  
Strandnära väg utefter en sjöäng.  
Namnet synonymt med närliggande *Landängsvägen*.

### Skarpavägen 1969 (Kf)

Muskö/Kyrkbyn  
Efter byn *Skarpa*, som var en av Muskös större byar (med fyra gårdar) vid början av 1600-talet.

### Skogsstigen

Muskö/Torpet  
Naturbeskrivande. Vägen har troligtvis tidigare benämnts *Kärrstigen* (enligt handlingar från år 1976).

### Skogsvägen

Muskö/Hoppet  
Naturbeskrivande.

### Skramsövägen

Muskö/Guldboda  
I närområdet ligger *Stora Skramsö* och *Södra Skramsösundet*.

### Släntvägen

Muskö/Guldboda  
Natur- och terrängbeskrivande namn.

**Snappuddsvägen**

Muskö/Kanada

Vägen ligger cirka 1,5 km väster om *Snappudd*, som är Muskös östligaste udde. Namnet på udden kan härledas till 1600-talet och skrevs då bland annat *Snaape Udde*.



Namnet finns redovisat på karta upprättad cirka år 1690.

**Stadeviksvägen**

(Samfällighetsf)

Muskö/Muskö havsbad

Namnet på viken vid vägens slut är *Gammelstade*.

Vägen har tidigare ibland benämnts *Stadevägen*.

**Strandhagsstigen**

Muskö/Guldboda

Gångstig med naturbeskrivande namn.

**Strandvägen**

Muskö/Guldboda

Strandnära väg.

**Strömbacken**

Muskö/Hoppet

Förleden *Ström* härrör sig troligtvis från efternamnet på en tidigare fastighetsägare utmed vägen.

**Sundbergs väg**1981 (*Samfällighetsf*)

Muskö/Herrstugan

Efter familjen *Sundberg*, ägare till stamfastigheten i området.

**Sundsvägen**1969 (*Kf*)

Muskö/Sund

Efter gården *Sund*, som var en av Muskös gårdar vid början av 1600-talet. Namnet har sannolikt även ett samband med skärgårdens *sund* = smal vattenväg. En del av den ursprungliga vägsträckningen är namnändrad till *Kanalvägen*.

**Sånövägen**

Muskö/Sånö

Efter *Sånö by*. Bynamnet finns angivet bland annat på kartor från 1700-talet.

**Tallbacken**

Muskö/Torpa skog

Naturbeskrivande. Vägen har troligtvis tidigare benämnts *Tvärstigen* (enligt handlingar från år 1976).

**Talluddsstigen**

Muskö/Landängen

Efter naturnamnet *Talludden*, en udde söder om *Landängen*.

**Tasställebacken**1979 (*Intressef*)

Muskö/Rummet

Namnet syftar sannolikt på tidigare observationer av vargspår i området. (Se även *Vargbrantstigen*). Rumme gård bedrev tidigare fruktodling på höjden och odlingsområdet kallades då *Tasstälpan*. Det ursprungliga namnförslaget i samband med upprättande av byggnadsplan för området år 1969 var *Rummevägen*.

**Toppstigen**

Muskö/Landängen

Vägen leder upp på ett högt berg.



**Torparhöjden**

Muskö/Torpet

Sannolikt efter **Torpet**, som var en av Muskös gårdar vid början av 1600-talet. Vägen har troligtvis tidigare benämnts *Lunkstigen* (enligt handlingar från år 1976).

**Torpavägen**

Muskö/Torpet

Efter gårdsnamnet **Torpet**, som var en av Muskös gårdar vid början av 1600-talet.

**Torpaängsvägen**

Muskö/Torpet

Ängen vid gården **Torpet**.

**Torsnäsvägen**

Muskö/Bruket

Efter torpet **Torsnäs**, som på 1770-talet tillhörde Arbottnas egendom. Öster om torpet finns naturnamnen *Torsnäsudd* och *Torsnäsвик*.

**(Torsstigen)**

Muskö/Torpet

Ett äldre namn på *Jelåsvägen*?

**(Tvärstigen)**

Muskö/Torpa skog

Ett äldre namn på *Tallbacken*?

**Tvärvägen**

Muskö/Guldboda

Namnet syftar kanske på att vägen är en "tvärförbindelse" mellan *Högvägen* och *Österuddsvägen*.

**Uddsjövägen**

Muskö/Guldboda

Leder till **Uddsjön**, tidigare kallad *Uddaträsk* (bland annat på karta från år 1876). Sjön ligger på en större udde på ön.

**Uddstigen**

Muskö/Guldboda

På denna större udde på ön ligger torpet **Udden**, som finns angivet som jordtorp på häradskartan från år 1878. *Uddaftaden*, *Uddholmen* och *Uddsjön* ligger i närområdet.

**Urvägen**

Muskö/Torpa skog

Vägen lär vara namngiven efter en urmakare med efternamnet Bergqvist som tidigare bodde utmed vägen.

**Utgårdsvägen**

Muskö/Sund

Sannolikt namnsatt efter en *utgård* till gården Sund (utgård = en mindre lantgård som tillhör en större).

**Valingevägen**

Muskö/Ludvigsberg

Efter byn **Valinge**, som var en av Muskös byar (med två gårdar) vid början av 1600-talet. Namnet skrevs *Valingom* (1487) och *Wallighe* (1554). En tolkning av bakgrunden till namnet är det fornordiska ordet *val* i betydelsen "rund". Byn ligger vid en liten rund insjö som idag kallas *Valinge träsk*. År 1969 beslutade kommunfullmäktige att vägen skulle heta *Ludvigsbergsvägen*. Detta namn har dock aldrig kommit till vardaglig användning. Vägen har, enligt boende i närområdet, "i alla tider" kallats för *Valingevägen*.

**Vargbrantstigen**1979 (*Intressef*)

Muskö/Rummet

Nedanför en bergsbrant i närområdet finns två gamla varggropar (vargfällor). Kan i branten ha gått ett gammalt vargstråk? Se även *Tusstäppebacken*). Det ursprungliga namnförslaget i samband med upprättande av byggnadsplan för området år 1969 var *Rummevägen*.

**Vikenvägen**2013 (*Samfällighetsf*)

Muskö/Näsängen

Infartsväg till tomter avstyckade från fastigheten *Viken 1:1*. Vägen leder ner mot *Källviken*.

**Viktoriavägen**

Muskö/Torpa skog

Sannolikt namngiven efter en person med anknytning till vägen.

**Vilanvägen**1969 (*Kf*)

Muskö/Guldboda

Efter torpet *Vilan*, som finns angivet som jordtorp på häradskartan från år 1878. Torpet finns inte kvar. På platsen finns också en ousinande källa som även den kallas *Vilan*.

**Viltstigen**

Muskö/Landängen

**Västeruddsvägen**

Muskö/Guldboda

Väster om vägen på denna större udde ligger torpet *Udden*. Vidare ligger *Uddafladen*, *Uddholmen* och *Uddsjön* i närområdet.

**Åldersstigen**1979 (*Intressef*)

Muskö/Nässelvik

Sannolikt har namngivaren inspirerat av hemmans- och lägenhetsnamnet *Ålderstam*. Detta namn härrör sig i sin tur från ett adelstitelnamn inom släkten Levin (se vidare *Ludvigsbergsvägen*).

**(Ängsstigen)**

Muskö/Torpet

Äldre namn på *Hjelmvägen*?**Ängsviksvägen**

Muskö/Hyttan

Gården *Ängsviken* finns redovisad på ekonomiska kartan från år 1951. Vägnamnet finns också angivet i handlingar från år 1976. Berörda fastigheter efter vägen har dock adress efter *Hyttavägen*.

**Ängsvägen**

Muskö/Hoppet

Naturbeskrivande.

**Örnvägen**

Muskö/Guldboda

**(Ösmovägen)**1969 (*Kf*)

Muskö

Det fastställda vägnamnet har dock aldrig kommit till vardaglig användning och vägen benämns i dag *Muskövägen* (enligt uppgift från Muskö Hembygdsförening år 1992). Se vidare *Muskövägen*.

**Österuddsvägen**

Muskö/Guldboda

Öster om vägen på denna större udde ligger torpet *Udden*. Vidare ligger *Uddafladen*, *Uddholmen* och *Uddsjön* i närområdet.



### Bodalsvägen

Ornö/Brevik

Efter gården **Bodal**. Gårdsnamnet är känt från början av 1600-talet.

### Breviknäs vägen

Ornö/Brevik

Vägen går ut mot det stora näset (udden) som skjuter ut mot väster från **Brevik**. Namnet **Brevik**, se *Breviksvägen*.

### Breviksvägen

Ornö/Brevik

Namnet **Breviks** ursprung syftar på ”en bred vik” på öns västra sida. När bebyggelsen tillkom i närheten fick namnet på viken inspirera till gårdsnamnen *Lilla* och *Stora Brevik*. Bebyggelsen är känt från 1400-talet. Gårdens ursprungliga huvudbyggnad brann ner år 2009, men är återuppbyggd.

### Bruket vägen

Ornö/Brevik

Vid gården **Bruket** låg tidigare ett tegelbruk. Bruket uppfördes i mitten av 1700-talet och lades ner år 1793.

### Fiversättravägen

Ornö/Åvassa

Efter gården **Fiversättra**. Gården antas ha fått sitt namn genom en kombination av *sättra* i betydelsen ”utmarksäng” och mansnamnet *Fivel* eller *Fifla*. Namnet finns omnämnt bland annat år 1539 och skrevs då *Ffiversättra*.

### Gråten vägen

Ornö/Sundby

Efter ägonnamnet **Gråten**, ett gammalt namn på en åker/äng vid vägen.

### Hässelmaravägen

Ornö/Hässelmara

Efter torpet **Västra Hässelmara** (**Bondhässelmara**), som på 1470-talet skrevs som torpet *heslemare*. Förleden *hässel-* syftar på hasselskog och efterleden *-mara* kommer från ordet ”mar” i betydelsen grund vik, strandsjö eller dylikt.

### Kyrkvägen

Ornö/Kyrkbyn

Ligger längst in vid *Kyrkvikens* (*Långvikens*) slut. Vägnamnet är angivet på ”Turistkarta över Ornö” upprättad år 2001. Sträckan kallas populärt även *Spången*.

### Lindviksvägen

Ornö/Sundby

Efter torpet **Lindviken** innanför *Lindvikssundet* i Vardövik. Namnet finns omtalat som torp redan år 1649.

### Långviksholmsvägen

Ornö/Kyrkbyn

Till byn *Långvik* hörde **Långviksholmen**, där man bland annat hade gemensamt bete och fiske.

### Långviksvägen

Ornö/Kyrkviken


Efter **Långviken** fram till *Långviks by*. Vägnamnet är angivet på ”Turistkarta över Ornö” upprättad år 2001.

### Manesundsvägen

Ornö/Sundby

*Manesund* är en vik i Sundbymarens utlopp. På grund av landhöjning och uppgrundning har det tidigare sundet övergått till att bli en vik. Vägnamnet är angivet på ”Turistkarta över Ornö” upprättad år 2001. Vid viken ligger *Mane äng*, en gammal löväng med väldiga ekar och rik växtlighet, varför vägen även benämns *Maneängsvägen*.





Vår på Mane äng. Foto: Rita Mårtensson

### Södra Sandsvägen

Ornö/Kyrkbyn

Efter torpet *Södra Sand*. Torpet finns omnämnt år 1767 och namnet syftar sannolikt på den närliggande sandstranden.

### Tallbacksvägen

Ornö/Sundby

Torpet *Tallbacken* låg uppe på en höjd ovanför Brunnsviken. Torpet revs år 1897. Vägnamnet är angivet på ”Turistkarta över Ornö” upprättad år 2001.

### Talluddsvägen

Ornö/Kyrkbyn

Vägen går fram till en tallbevuxen udde/halvö. Boningshuset på udden uppfördes år 1927.

### Tobakspipan

Ornö/Hässelmara

Kurva på en slingrande del av ”stora vägen” mellan *Hässelmara* och *Västanvik*. Kurvan lär påminna om en krökt pipa (snugga).



Utdrag ur Haningekartan.

### Tornetvägen

Ornö/Sundby

Från *Lindviksvägen* (vid Sundbyruinen) och söderut fram till brand- och bevakningstornet (*Varnötornet*). Numer avser namnet hela vägsträckan fram till *Innervik*.

### Åvassavägen

Ornö/Åvassa

Efter gården *Åvassa* med anor från 1400-talet (skrevs *Awasse* år 1476). Gårdsnamnet har sin förklaring i beståndet av vass vid ån/stranden. Vassen var en viktig tillgång i det äldre kulturlandskapet.



# Mjöltingen

## Utö - Ålö - Rånö

Namnet Utö avser ju naturligtvis öns läge allra längst ut mot havet. Namnet finns i skrift från medeltiden som *Uthö* men är troligen ännu äldre.

Karta över Uth Öhn, Rånön och Åhlön upprättad i början på 1700-talet.



### Alléviksvägen

Utö/Edesnäs

Vägen leder fram till en vik vid Mysingen, lokalt benämnd *Allévik*. Enligt äldre uppgifter kallades viken enbart *Allén*.

### Bygatan

Utö/Grubbyn

Utös ”affärs- och bygata” intill Gruvbryggan. Vägen ingår som en del i *Stora Landsvägen*.



Gruvbryggan och Bygatan. Flygfoto: Haninge kommun, 2013.

### Bylevägen

Utö/Skjutfältet

Efter det äldre gårdsnamnet *Byle*. Av gården finns endast två husgrunder kvar. Bostadshuset flyttades senare till Näsudden.

### Båtsuddsvägen

Utö/Edesnäs

Efter naturnamnet *Båtsudden* vid Södra fladen. Udden används som båtuppläggningsplats för mindre båtar.

### Dalvägen

Utö/Skjutfältet

Efter det terrängbeskrivande naturnamnet *Dalen*.

### (Gamla landsvägen)

Utö/Grubbyn

Benämns numera som *Övre vägen*.

### Hamnuddsvägen

Utö/Skjutfältet

Efter naturnamnet *Hamnudden* och torpet/arrendegården med samma namn. Av torpet finns idag endast husgrunden kvar. Vid uddens östra del ligger naturvikar med gamla kulturnamn såsom *Storhamn*, *Gamla hamnen* och *Östra hamnen*.

### Harvägen

1995 (Tomtägaref)

Utö/Edesnäs

Kategori ”*Skogens djur*”

### Knicksandsvägen

Rånö

Mellan torpet *Ernviken* och havsviken *Knicksand*.

### Korsbyhagsvägen

Utö/Skjutfältet

Efter ägonamnet *Korsby bage*.

### (Korskällevägen)

Rånö

Efter ägonamnet *Korskällan* (åkermark) med dess närbelägna källa. Vägen är numer helt igenvuxen och används ej.

### Krokavägen

Utö/Grubbyn – Krokarna

Vägen går till gården *Krokarna* via *Kroka gårde*. Namnet lär härröra sig från att gården ligger vid några små vikar (”krokar”).

**Källviksvägen**

Utö/Skjutfältet

Efter naturnamnet *Källviken* och torpet *Källvik*.

Av torpet finns endast husgrunden kvar.

I området ligger även *Källviksängen* och *Källviksberget*.**Lugnetstigen**2013 (*Skärgårdsst*)

Utö/Gruvbyn

Vid vägen ligger byggnaden *Lugnet*, som sannolikt är ett stabshus från 1600-talet. Byggnaden har troligen stått på ön Älvsnabben och därifrån flyttats till Ränö och blivit gästgiveri och sedan till Utö gruvby.

**Lurgatan**

(1800-talet)

Utö/Gruvbyn

Husen efter "gatan" byggdes troligtvis under sent 1700-tal som arbetarbostäder till den gruvdrift som var i gång i området.

Vägen sägs vara uppkallad efter den lur med vars signal gruvarbetarna väcktes.



Lurgatan. Flygfoto: Haninge kommun 2013

**Långviksvägen**

Utö/Skjutfältet

Vägen sträcket sig fram till *Långviken* norr om *Långviksnäs*.Även ett torp med intill liggande terrängområde har benämnts *Långvik*. Av torpet finns idag endast husgrunden kvar.**Mjölнарbacken**2013 (*Skärgårdsst*)

Utö/Gruvbyn

Vid backen till Utö kvarn ligger *Mjölнарgården*.**Morkullevägen**1995 (*Tomtägaref*)

Utö/Edesnäs

Kategori "Skogens djur"

**Mynäsuddsvägen**1995 (*Tomtägaref*)

Utö/Edesnäs

Efter naturnamnen på två uddar ut mot Mysingen, *Östra* respektive *Västra Mynäsudd*.

**Näsuddsvägen**

Utö/Kyrkviken

Efter naturnamnet *Näsudden* (näs = landtunga, udde)**Prästbacken**

(1800-talet)

Utö/Gruvbyn

Vägen/backen leder förbi *Prästgården*.**Ramsviksvägen**

Utö/Skjutfältet

Efter torpet *Ramsvik* med intill liggande åkerområde med samma namn. Av torpet finns idag endast husgrunden kvar. Bostadshuset, som byggdes år 1737, flyttades senare till *Kyrkviken* och är idag Utö hembygdsgrd.

**Rådjursvägen**1995 (*Tomtägaref*)

Utö/Edesnäs

Kategori "Skogens djur"

### Rånöhamnsvägen

Rånö

Mellan *Rånö gård* och *Rånö hamn*.

### Rånövägen

Rånö

Mellan torpet *Ernviken* och *Rånö gård*.

### Rävstaviksvägen

Utö/Gruvbyn

Vägen leder fram till havsviken *Rävstavik*. Naturnamnet finns angivet på karta från 1600-talet och skrevs då *Restavijken*.

### Sandskogsvägen

Rånö

Mellan *Rånö gård* och *Ryssundet* och passerar norr om naturnamnet *Sandskogen*.

### Sandvretsvägen

Utö/Skjutfältet

Efter båtsmanstorpet *Sandvreten*.

Av torpet finns idag endast husgrunden kvar.

### Sandvägen

Utö/Skjutfältet

Vägen går till sandstränderna *Stora* och *Lilla Sand*.

### Silvergruvevägen

2013 (*Skärgårdsst*)

Utö/Gruvbyn

Vid vägen finns ett gruvhål benämnd *Silvergruvan*. Gruvan öppnades år 1607 och här bröts under en kort tid silverhaltig blyglans. Gruvan har också använts som offerplats där bland annat mynt från 1670-talet senare har hittats.

Vägen har tidigare även benämnts *Måsvägen*.

### Sjödalsholmsvägen

Utö/Edesnäs

Efter naturnamnet på halvön *Sjödalsholmen*.

### Skutviksvägen

Rånö

Mellan torpet *Ernviken* och stugan *Pintorp*.

Vägen passerar havsviken *Skutviken* och *Skutviksberget*.

### Smedjebacken

Utö/Gruvbyn

Stig mellan värdshuset och kvarnen.

Stigen passerar den gamla smedjan.

### (Spiggrännan)

Utö/Skjutfältet

Namnet finns beskrivet som ett sund i området (ortnamnsarkivet år 1938). Namnet finns angivet på "Cykel&Turistkarta över Utö" upprättad år 2011.

### Springbacken

(1930-talet)

Utö/Kyrkviken

Namnet finns omnämnt år 1938 i det officiella ortnamnsregistret. Vägen kallas även *Rådjursbacken*.

*Springbacken, landsvägsbacke å  
nr 1, 2 el. 3 Edesnäs el. understyck hemman, Utö sn.,  
Sötholms hd, Stockholms l.*

Utdrag ur ortnamnsregistret.

### Spökbacken

Utö/Gruvbyn

Lokalt populärnamn för backen från *Krokavägen* och upp mot gruvområdet.

### Stora landsvägen

Utö/Gruvbyn – Älöbron

En kortare del ingår i *Bygatan*.

**Storbyvägen**

Utö/Skjutfältet

Efter den äldre gården *Storbyn*. Gården finns inte kvar.**Storsandsvägen**

Ålö

Vägen leder fram till viken och strandremsan *Storsand* vid *Storsandsviken*.**Söderbygårdsvägen**

Utö/Skjutfältet

Efter torpet *Söderbyn* och det intill liggande ägonamnet *Söderbygårdet* (åkermark).

Av torpet finns endast husgrunden kvar.

**Södra Sandviksvägen**

Utö/Norra Utö

Större stig fram till *Södra Sandvik* vid Gråfjärden. Namnet finns angivet på "Cykel&Turistkarta över Utö" upprättad år 2011.**Tallparksvägen**2013 (*Skärgårdsst*)

Utö/Gruvbyn

Namnet *Tallparken* har av Skärgårdsstiftelsen använts som ett "arbetsnamn" inför en eventuell framtida utbyggnad i området.**Tennisbacken**

(början 1900-talet)

Utö/Gruvbyn

Passerar en tennisplan.

**Tjadervägen**1995 (*Tomtägaref*)

Utö/Edesnäs

Kategori "Skogens djur"

**Tremavägen**

Utö/Trema

Stigen leder genom *Tremaskogen* fram till ängsmarken *Trema gårde* där bebyggelse tidigare har funnits.**Tvärvägen**

Utö/Skjutfältet

Tvärväg (genväg) mellan *Storbyvägen* och *Korsbyhagsvägen*.**Vänsviksvägen**

Utö/Kyrkviken

Efter naturnamnet *Vänsviken* vid Östra fladen. Enligt äldre uppgifter kallades viken *Windviken* i början på 1700-talet.**Ålovägen**

Ålö

**Älgvägen**1995 (*Tomtägaref*)

Utö/Edesnäs

Kategori "Skogens djur"

**Övre vägen**

Utö/Gruvbyn

Benämns ibland som *Gamla landsvägen*.

## Vägnamn namngivna efter person - Memorialnamn

<b>Vägnamn</b>	<b>Person</b>	<b>Sid</b>
Almedalsvägen	Hustrun Alma på gården Almedal	123
Anders Franzéns trappa	Marinekolog Anders Franzén (1918-1993)	123
Anunds gränd	Anund (namngiven på en runsten)	12
Asplunds Väg	Båtsman och kock Dan. Asplund (född 1827)	13
Axelsson Johnsons allé	Hovjägmästare Helge Axelsson Johnsson (1878-1941)	101
Barents väg	Sjöfarare Willem Barents (1550-1597)	14
Beringssundsvägen	Upptäcksresande Vitus Bering (1681-1741)	15
Birger Jarlsvägen	Storman Birger Jarl (1200-talet)	124
Birgittavägen	Birgitta på torpet Källtorp	15
Borins väg	Båtsman Gustav Borin (avliden 1838)	102
Boves gränd	Löjtnant Giacomo Bove (1852-1887)	17
Brusewitz Väg	Sekond Erik Cornelius Brusewitz (1844-1919)	18
Dicksons Väg	Grosshandlare Oscar Dickson (1823-1897)	21
Eric's väg	Fastighetsägare Eric Johan Axelsson (född 1913)	103
Eva Hillstigen	Eva Hagman (1925-1983)	143
Finnedalsvägen	Grosshandlare Finne	25
Frideborgsvägen	Frideborg Andersson på gården Frideborg	27
Frejvägen	Familjen Frej (nybyggare efter vägen)	27
Fästes gränd	Båtsman P O Fäste (född 1856)	27
Geijersvägen	Skald och tonsättare Erik Gustav Geijer (1783-1847)	127
Hagbergsvägen	Fastighetsägare Knut Allan Hagberg	32
Hallstens väg	Hallsten (namngiven på en runsten)	32
Haugans gränd	Draggförman/Fångstman J Haugan (född 1825)	35
Hjelmvägen	Underofficer Evert Hjelm (född 1921)	144
Hjälmsätters Väg	Försäljare Roos af Hjälmsäter	35
Hjälmsvids Backe	Hjälmsvid (namngiven på en runsten)	36
Horns väg	Arrendator Karl Horn (1889-1974)	137
Hurtigs Torg	Båtsman Hurtig	37
Ilmars väg	Fastighetsägare Ilmar Tiits (1919-1992)	105
Ivar Lo-Johansson plats	Författare Ivar Lo-Johansson (1901-1990)	39
Jenny Hillstigen	Boende med förnamnet Jenny	144
Kjellmans Väg	Botaniker Frans Reinhold Kjellman (1846-1907)	41
Klingvägen	Fastighetsägaren Carl Klingberg	42

Knöppels backe	Konstnär och skulptör Arvid Knöppel (1892-1970)	128
Lars Olofs väg	Taxichaufför med förnamnet Lars Olof	48
Levins gränd	Hovmästare C. Levin (född 1844)	49
Lignells Väg	Direktör Folke Edvard Lignell	49
Lindersbergsvägen	Båtsman Anders Linder	107
Linnévägen	Botaniker och zoolog Carl von Linné (1707-1778)	129
Lustigs gränd	Båtsman Petrus Magnus Lustig (född 1845)	51
Mildens väg	Båtsman Mild	107
Mjölarna Grips väg	Mjölarna David och Ragnar Grip	55
Nedre Tegnérsvägen	Skald och biskop Esaias Tegnér (1782-1846)	130
Ninnis backe	Fastighetsägare Ninni Jacobsson-Wahlström (född 1919)	108
Nisses väg	Tok-Nisse, som gett namn åt Tok-Nisses bro	58
Nordenskiölds Väg	Polarforskare Adolf Erik Nordenskiöld (1832-1901)	58
Nordqvists Väg	Zoolog och tolk Oscar Nordqvist (1858-1925)	59
Olof Palmes plats	Statsminister Olof Palme (1927-1986)	62
Oscars Väg	Kung Oscar II (1829-1907)	62
Palanders Väg	Kapten Louis Palander (1842-1920)	63
Runebergsvägen	Fastighetsägare Rune Sundström (på berget)	67
Rönnvägen	Kommunalpolitiker och affärsman Carl Wilhelm Rönnlöw?	69
Simons väg	Simon Hellnér	148
Sotes väg	Vikingahövdingen Sote	110
Stig Hellgrens backe	Kommunpolitiker och ungdomsledare Stig Hellgren (1910-1977)	77
Stores Gränd	Store (namngiven på en runsten)	78
Struxbergs gränd	Zoolog Anton Julius Struxberg (1849-1902)	79
Strömbergavägen	Smeden Per August Strömberg (1841-1920)	79
Sturevägen	Fastighetsägare Sture Gustavsson	79
Sundbergs väg	Fastighetsägare Sundberg med familj	149
Sven Wallanders väg	Arkitekt Sven Wallander (1890-1968)	120
Torgöts Väg	Torgöt (namngiven på en runsten)	85
Wallinvägen	Diktare och präst Johan Olof Wallin (1779-1839)	134
Vikings Gränd	Vikinge (namngiven på en runsten)	94
Wärmarksplan	Kommunpolitiker Rune Wärmark (1914-2001)	96
Övre Tegnérsvägen	Skald och biskop Esaias Tegnér (1782-1846)	135

Härutöver finns ytterligare ett antal vägnamn som sannolikt är namngivna efter personer till exempel Annebergsvägen, Eriksdalsstigen, Hermanstorpsvägen, Håkansvägen, Nilsbergavägen, Salbergs väg med flera.



## KATEGORIER

### Kategorier (teman) för vägnamn

Kategori	Område	Kategori	Område
Befattning på fartyg	Vendelsö	Mårddjur och gnagare	Norra Handen
Bergarter m m	Tungelsta	Nordiska gudasagan	Handen, Dalarö, Berga
Berömda svenska författare	Dalarö		
Blommor och bär	Norrby	Rosväxter	Vendelsö, Tungelsta
Buskar	Vendelsö		
Buskar och bär	Riddartorp	Sagovärlden	Lyckebyn, Årsta havsbad
Byggnadsyrken	Västerhaninge		
Båttyper	Årsta havsbad	Skjutbana	Brandbergen
Delar av träd	Vendelsömalm	Skogens djur	Västerhaninge, Utö (Hållsättra)
Enhetsantal	Tungelsta		
Fartygsanknytning	Vendelsö	Skolväsendet	Vendelsömalm
Fosterländska och historiska namn	Dalarö	Skärgårds- och båtliv	Årsta havsbad
Friidrott	Tungelsta	Skärgårdsöar i Haninge	Årsta havsbad, Dalarö, Muskö
Fåglar	Tungelsta		
Förlista skepp i Haninges skärgård	Handen	Stall och hästhållning	Vendelsö
Geologi-Bergarter	Jordbro	Stjärnbilder	Brandbergen
Hagmarker	Vendelsö	Sågverk	Vendelsö
Havsgudar	Handen	Sädesslag	Tungelsta
Himlakroppar	Tungelsta, Vendelsö (Handen)	Timmermannens redskap	Västerhaninge
	Jordbro, Västerhaninge, Handen	Tjänstefolk	Utlida
Industri och handel		Träd	Lyckebyn, Västerhaninge, Handen
Insekter	Gudö		
Jordbruk och jordbruksredskap	Västerhaninge	Träd och buskar	Vendelsö
Kolmilning	Kolartorp	Trädgård och växtodling	Tungelsta
Kvarnar och kvarndrift	Handen	Vattendrag	Tungelsta
Kvinnonamn + bergsvägen	Vendelsömalm	Vegaexpeditionen	Vega
Mansnamn + bergsvägen	Vendelsömalm	Växter	Handen, Vendelsö
Militär verksamhet	Berga		
Mineraler och bergarter	Handen	Yrkesanknytning	Årsta havsbad
Murarens redskap	Västerhaninge	Årstider	Västerhaninge
Musikinstrument	Gudö	Örtväxter	Västerhaninge
Målarens redskap	Västerhaninge		

## Vägnamnsförteckning

Registret omfattar nu gällande namn samt namn som inte är i praktiskt bruk till exempel ändrade, upphävda eller ej utbyggda vägar.  
OBS! Ej gällande namn markeras med kursiv stil.

<b>A</b>		Askviksvägen	137	Bergsvägen	15	Blåklintsstigen	16
Adolfsbergsvägen	141	Asphagsvägen	13	<i>Bergsvägen</i>	15	<i>Blåklintsvägen</i>	16
Albatrossvägen	11	Asplunds väg	13	Bergtoppsvägen	142	Blåkullavägen	17
Albybergsringen	11	Aspvägen	13	Bergviksvägen	142	Blåsippevägen	17
Albydalsvägen	101	<i>Aspvägen</i>	13	Bergvägen	142	Bodalsvägen	153
Albyvägen	101	Atletvägen	13	<i>Bergvägen</i>	142	Bokstigen	17
Alfabetsvägen	11	Axelsson Johnssons allé	101	Beringssundsgången	15	Bollstigen	116
Algatan	141			Beringssundsvägen	15	<i>Bomgatan</i>	17
Alkällsvägen	141	<b>B</b>		Besvärsvägen	142	Bondvägen	17
Alléviksvägen	156	<i>Backstigen</i>	14	Betebyvägen	101	Borgvik	124
Allévägen	11	Backstigen	141	Beteshagen	15	Borins väg	102
Almedalsvägen	123	Backvägen	14	Birger Jarlsvägen	124	Borstgränd	17
<i>Almqvists Väg</i>	11	<i>Backvägen</i>	141	Birgittavägen	15	Boves gränd	17
Almvägen	11	<i>Backåsvägen</i>	14	Birkavägen	124	<i>Boves väg</i>	17
Alpvägen	11	Badstrandsvägen	14	Bivägen	15	Bragevägen	17
Altorpsvägen	141	Badvägen	14, 116	Björkdalsvägen	15	<i>Bragevägen</i>	124
<i>Alviksvägen</i>	12	Baldersstigen	101	<i>Björkhagavägen</i>	15	Brandbergsgången	18
Alvstavägen	101	<i>Baldersvägen</i>	14	Björkkroksvägen	142	Brandbergsleden	18
<i>Alvägen</i>	12	Baldersvägen	123	Björklundsvägen	15	Brandstigen	18, 124
Anders Franzéns trappa	123	Baljegränd	14	Björkstigen	15	Breidablicksbacken	102
<i>Andstigen</i>	12	Banjovägen	14	<i>Björkstigen</i>	15, 124	Breviknäsavägen	153
Anagnäsvägen	141	Barberarstigen	116	<i>Björkvägen</i>	16	Breviksvägen	153
Anlägggarvägen	12	Barents väg	14	Björköstigen	116	Briggvägen	116
Anna Marias väg	12	Barkvägen	14	Björkövägen	124	Broddvägen	18
Annebergsvägen	12	Basunvägen	14	Björnholmsvägen	142	Brovägen	18
<i>Annebergsvägen</i>	12	<i>Bellevuevägen</i>	123	Björnsundsvägen	142	Bruketvägen	142, 153
Anunds gränd	12	Berga Gårds allé	101	Björnvägen	16	Brukevägen	125
Apeltorpsvägen	101	Berga Skolväg	101	<i>Björnvägen</i>	101	<i>Bruksvägen</i>	142
Apelvretsvägen	12	Bergastigen	116	Björnövägen	137	<i>Brunnsgränd</i>	18
Arbottnavägen	141	Berghamnsbacken	124	Blidvägen	16	Brusewitz Väg	18
Arkens väg	13	Berghamnsvägen	124	Blockstensvägen	16	Bryggvägen	142
Arkitektvägen	116	Bergholmsstigen	141	Blockstigen	116	Bråtenvägen	102
Armaturvägen	13	Bergknullavägen	14	Blomgårdsvägen	16	Buskvägen	18
Arosvägen	13	Bergsliden	141	Blomsterhagen	16	Bygatan	156
Asavägen	101	<i>Bergstigen</i>	124	Blomsterrundan	16	Bygdevägen	18
Askfatsvägen	123	Bergstigen	14	<i>Blåbärsvägen</i>	16	Bykstigen	18

## VÄGNAMNSFÖRTECKNING

Bylevägen	156	Diskusvägen	21	Eric's väg	103	Fors byväg	103
Båtsmansvägen	19	<i>Djupdahlsvägen</i>	142	Eriksdalsstigen	103	Forsavägen	26
Båtstigen	116	Djupdalsvägen	21, 116	Ersholmsvägen	142	<i>Forsvägen</i>	126
Båtsuddsvägen	156	Djuvrännilen	21	Eskilsgången	23	Fraservägen	27
<i>Båtvägen</i>	125	Djurgårdsplan	22	Eskilsplan	23	Fredriksbergsvägen	27
Bäckvägen	19	Djurgårdsvägen	22	Eskilstorget	23	Fredriksborgsvägen	103
<i>Bäckvägen</i>	19, 102	Drabantvägen	22	Eskilsvägen	23	Fregattvägen	117
Bäckvändan	19	Dragspelsvägen	22	Esplanaden	24	Frejavägen	126
Bälgvägen	19	Drakslingan	22	Eva Hillstigen	143	Frejvägen	27
Bävervägen	19	Driftslingan	102	Evabergsvägen	24	<i>Frejvägen</i>	27
		Dryckesvägen	22	Evertsbergsvägen	24	Frideborgsvägen	27
<b>C</b>		Drängens Väg	102	<i>Examensvägen</i>	24	Friggavägen	126
Cellovägen	19	Dubbelvägen	22	Expressvägen	24	Fruns Väg	103
Cementvägen	19	Dvärgbacken	125	<b>F</b>		Frönäsvägen	137
Centruminfarten	19	Dvärgstigen	116	Fabriksvägen	24	Furudalsvägen	27
Centrumvägen	19	<i>Dvärgvägen</i>	22	<i>Fabriksvägen</i>	24	Furuskatevägen	143
Cittravägen	20	Dåntorpsvägen	22	Filgränd	24	<i>Fysikvägen</i>	27
		<b>E</b>		Fingerharvsvägen	24	<i>Fågelvägen</i>	27
<b>D</b>		Edesövägen	126	Finkaruddsvägen	137	Fällbrunnsvägen	103
Daggkäpevägen	20	<i>Edevägen</i>	126	Finnedalsvägen	25	Fästes gränd	27
Daggrosvägen	20	<i>Egirsvägen</i>	126	Fiolvägen	25	Förrådsvägen	27
Dahliavägen	20	Eiravägen	126	Fiskarnas gata	25	<b>G</b>	
Dalarö Sjöstig	125	Ekastigen	116	Fiskarstigen	117, 143	Galärstigen	117
Dalarö Skansväg	125	Ekdalsvägen	22	Fiskestigen	126	Gamla Dalarövägen	27
Dalarö Strandväg	125	Ekebyvägen	102	Fiversättravägen	153	<i>Gamla Dalarövägen</i>	28
Dalarö torg	125	Ekingevägen	22	<i>Fjällvägen</i>	25	<i>Gamla landsvägen</i>	156
Dalarö Varvsväg	125	<i>Ekorrstigen</i>	102	<i>Flodins väg</i>	25	Gamla Lyckebyvägen	28
Dalaröhöjden	125	<i>Ekorrvägen</i>	23	Flodvägen	25	Gamla Lännäkersvägen	103
Dalarölänken	20	Ekstigen	23	Floraplan	25	Gamla Norrbyvägen	28
Dalarövägen	20, 102, 125	<i>Ekvägen</i>	23	<i>Florastigen</i>	126	Gamla Stavsvägen	28
Dalenvägen	102	Elektriska gatan	117	Floravägen	26	<i>Gamla Stockholmsvägen</i>	28
<i>Dalgårdsvägen</i>	21	Elevatorvägen	23	Flottans plan	117	<i>Gamla Södertäljevägen</i>	28
Dalkjusevägen	21	Elsebergsvägen	23	Fläderstigen	26	<i>Gamla Tungelstavägen</i>	28
Dalvägen	156	Enhemsbacken	102	Flöjtvägen	26	Gamla vägen	103, 117
<i>Dalvägen</i>	21, 142	Enhemsstigen	102	Folkparken	26	<i>Gamla vägen</i>	28
Dammliden	21	Enhemsvägen	102	Folkskolevägen	26	Gammalgårdsvägen	28
Dammvägen	21	Enkelvägen	23	Fornminnesvägen	26	Gammelhagen	28
<i>Dammvägen</i>	102	<i>Envägen</i>	23	Fornpasset	26	Ganstbergsvägen	103
Dicksons Väg	21						

Ganstavägen	103	Gymnosvägen	31	<i>Harstigen</i>	104	<i>Huggarvägen</i>	36
Garagevägen	28	Gälöstigen	117	Harvägen	156	Huldabergsvägen	36
Geijersvägen	127	Gälövägen	137	<i>Hasselvägen</i>	34	Humlavägen	36
Genvägen	29	<i>Gångvägen</i>	31	Haugans gränd	35	Humlevägen	37
<i>Genvägen</i>	29	Gårdsvägen	32	Havrestigen	35	Hurtigs torg	37
<i>Geografvägen</i>	29	Gäddstigen	117	Havsbadsvägen	143	Husans Väg	105
Gersholmsvägen	143	Gökvägen	32	Heimdalsvägen	127	Husbyvägen	105
Getporsvägen	29	Götabergsvägen	32	<i>Hejarvägen</i>	144	Huvudgårdsgången	37
Ginstvägen	29	Götavägen	127	Helenebergsvägen	35	Hydroforvägen	144
Gitarrvägen	29			Helgebergsvägen	35	Hyttaviksvägen	144
Glasbergavägen	29	<b>H</b>		Helikoptervägen	104	Hyttavägen	144
Glimmervägen	29	Hagalundsvägen	143	Hemfosa hage	104	Hyvelgränd	37
Gnejsvägen	29	Hagavägen	32	Hemfosatorpsvägen	104	<i>Hågavägen</i>	37
Godsägervägen	29	Hagbergsvägen	32	Hemfosavägen	104	Håkansvägen	37
Gondolstigen	117	Hagstigen	32	Henriksbergsvägen	35	Härsfjärdsstigen	117
Granebovägen	29	Hagtornsvägen	32	Hermans Backe	35	Härsvägen	37
Grangränd	143	Hakvägen	32	Hermanstorpsvägen	35	Häckgränd	37
Granitvägen	29	<i>Hallonvägen</i>	32	<i>Hermelinvägen</i>	35	Häggvägen	37
<i>Granitvägen</i>	29	Hallstens väg	32	Herrns Väg	104	Hällstigen	37
Granstigen	29	Hammarbergsvägen	33	Herrstuguvägen	144	Hässelmaravägen	153
<i>Granstigen</i>	127	Hammarbovägen	33	Herrviksvägen	144	Hässlingbyslingan	105
<i>Granvägen</i>	30	Hammargränd	33	Historievägen	35	Hässlingbyvägen	105
Grenvägen	30	Hammarvägen	33	Hjelmvägen	144	Hästbyn	105
Grindstuvägen	30	Hammarvägen	143	Hjortronstigen	105	Hästskovägen	38
Grytholmsvägen	143	<i>Hammarvägen</i>	143	<i>Hjortronvägen</i>	35	Högdalsvägen	38
Gråbergsvägen	30	Hammarängsvägen	33	<i>Hjortstigen</i>	105	Höglundavägen	38
Grätenvägen	153	Hamnbacken	117	Hjortstigen	127	<i>Högstavägen</i>	105
Gränsvägen	30	Hamnuddsvägen	156	Hjälmsätters Väg	35	Högvretsvägen	144
Gränövägen	127	Hamnvägen	143	Hjälmsätters Backe	36	Högvägen	144
Gräsvretsvägen	30	<i>Handenmotet</i>	33	Holmdalsbacken	127	Höjden	105
<i>Gräsvägen</i>	30	Handens stationsväg	33	Holmdalsvägen	127	Höjdhoppsvägen	38
Grönåkersvägen	30	Handenterminalen	34	Holmvretsvägen	36	Höjdkroken	144
Gudö bergsväg	31	Haningeleden	34	<i>Holmvägen</i>	36	Hörnvägen	38
Gudö ekväg	31	<i>Haningemotet</i>	34	Hopparstigen	117	<i>Hörnvägen</i>	38
Gudö gårdsväg	31	Haningevägen	34	Hoppetvägen	144	Höskullevägen	38
Gudö kilväg	31	Hantverkarvägen	34	Horns väg	137	Höstbruksvägen	38
Gudö äväg	31	Hantverksvägen	34	Hovslagarvägen	36	Höstvägen	38
Gudöbroleden	31	<i>Hanvedsvägen</i>	34	Hovtångsgränd	36		
Gullringsvägen	104	<i>Harpvägen</i>	34	<i>Huddingevägen</i>	36		
Gustavsbergsvägen	31			Huggarvägen	36		

VÄGNAMNSFÖRTECKNING

I		Kampkärrshöjden	106	Kojvikshöjden	129	Kvalövägen	45
Idrottsvägen	38, 117	Kanadavägen	145	Kolarbacken	43	Kvarnbäckspasset	45
<i>Idunsbacken</i>	127	Kanalvägen	40, 128, 145	<i>Kolargränd</i>	43	Kvarnsjövägen	45
<i>Idunstigen</i>	127	Kanotstigen	117	Kolarslingan	43	Kvarnstensvägen	45
Idunvägen	38	Kantstigen	145	<i>Kolarstigen</i>	43	Kvarnstigen	46
Illervägen	38	<i>Kapellvägen</i>	40	Kolartorps Allé	43	<i>Kvarntorps Allé</i>	46
Ilmars Väg	105	Kaprifolstigen	40	Kolartorpsvägen	43	Kvarntorpsvägen	46
Industrivägen	39	Kaptensvägen	40	<i>Kolarvägen</i>	43	Kvarnvägen	46
Ingvaldsnäsvägen	144	Karahavsvägen	40	Kolbottenvägen	129	<i>Kvarnängsvägen</i>	46
Ishavsvägen	39	Kardborrevägen	40	Kolonivägen	118	Kvartärvägen	46
Ivar Lo-Johanssons plats	39	Karevägen	128	Kometvägen	43	Kvastgränd	46
J		<i>Karlavägen</i>	41	Konstnärsstigen	118	Kvickrotsvägen	46
Jaktstigen	127	Karlavägen	128	Konvaljevägen	44	Kvistvägen	46
Jelåsvägen	144	Karlsrovägen	41	Kornstigen	44	Kyrkbacken	145
Jenny Hillstigen	144	Karlsunds plan	118	Korpvägen	106	Kyrkvretens allé	46
Jennylundsvägen	105	Kartvägen	41	Korsbyhagsvägen	156	Kyrkvägen	46, 153
Jollestigen	117	Katedervägen	41	<i>Korskällevägen</i>	156	Källarbacken	106
Jordbrolänken	39	Kattviksvägen	128	Korsmyravägen	106	<i>Källgränd</i>	46
<i>Jordbromotet</i>	39	<i>Kemivägen</i>	41	Kostervägen	118	Källhagsvägen	106
Jordbrotorpsvägen	39	Kilowattvägen	41	Kottstigen	145	Källskuruvägen	129
<i>Jugorsundet</i>	39	<i>Kilvägen</i>	41	Krigslidavägen	44	<i>Källstigen</i>	129
Jungfruns gata	39	Kiselstigen	41	Krogtäppan	44	Källtorps Vret	47
Jungfrustigen	127	Kjellmans Väg	41	Krokavägen	156	Källtorpsvägen	47
Jungmansvägen	39	Klapperstensvägen	41	Kroks Plan	129	Källviksuddsstigen	145
<i>Jägarstigen</i>	40	Klarabergsvägen	41	Krokusvägen	44	Källviksvägen	157
Jägartorpsvägen	40	Klenavägen	42	Krokvägen	44	Källvägen	47
Jägarvägen	40	Klingvägen	42	<i>Krokvägen</i>	44	<i>Källvägen</i>	47
Jägmästarstigen	106	Klippvägen	42	Kryddgårdsvägen	44	Kärnvägen	47
Järnåldersringen	40	<i>Klippvägen</i>	42	Kryssarstigen	118	Kärrkavlevägen	47
<i>Järvstigen</i>	106	Klockargatan	42	<i>Kräkstigen</i>	44	Kärrmarängsvägen	137
Jättestigen	117	Klockarleden	42	Kuggholmsvägen	145	<i>Kärrstigen</i>	145
Jökelvägen	40	Klockarlötsvägen	106	Kuggviksvägen	145	<i>Kärrvägen</i>	47, 106
K		Klubbviken	145	Kulfångsgatan	45	Kärrängsvägen	47
Kajutavägen	40	Klöverhagen	42	Kulgränd	45	Käveräkersvägen	106
Kalvholmsvägen	137	Klövervägen	43	Kullerstensvägen	45	Köksans Väg	106
Kalvsviksvägen	106	<i>Klövervägen</i>	43	Kullsviksvägen	145	Köpmanstigen	118
		Knicksandsvägen	156	Kultivatorvägen	45		
		Knogavägen	137	Kummingränd	45		
		Knottvägen	43	Kuskens gata	45		
		Knöppels backe	128	Kuttervägen	118		

<b>L</b>		Listvägen	50	Lövlundsvägen	107	Mjöltnare Grips väg	55
Labbstigen	146	<i>Ljungstigen</i>	51	Lövvretsvägen	107	Mjölntartäppan	55
Ladugårdsvägen	48	<i>Ljungvägen</i>	51	<b>M</b>		Moddlargränd	55
Lagebergsvägen	48	Ljushagsvägen	138	Magnevägen	129	Monitorslingan	108
Lagerstråket	48	Lodjurets gata	51	Majsvägen	53	Morarnas väg	138
Lagervägen	48	Loggvägen	118	Majsstigen	53	Morkullevägen	157
<i>Landsortsvägen</i>	106	<i>Logvägen</i>	51	Malmavägen	146	Moränpasset	55
Landängsvägen	146	Lokebacken	129	Malmens Bergsstig	129	Moränvägen	55
Lantbruksvägen	107	Lorensbergsvägen	51	<i>Malmens Björkstig</i>	130	<i>Morstigen</i>	55
Lars Olofs väg	48	Lotsvägen	118	<i>Malmgränd</i>	53	<i>Mossvägen</i>	55
<i>Latinvägen</i>	48	<i>Lovägen</i>	107	Malmvägen	53, 130, 146	Mostensvägen	56
Lavevägen	48	<i>Ludvigsbergsvägen</i>	146	Manesundsvägen	153	<i>Movägen</i>	56, 108
Ledharvsvägen	48	Lugnetstigen	157	Mariebergsvägen	53	Mulstavägen	56
Lejonets gata	48	Lugnetvägen	51, 146	Mariebergsvägen	53	Munspelsvägen	56
Lekvägen	48	<i>Lunkstigen</i>	146	Marielundsvägen	107	Murarvägen	56
<i>Lenavägen</i>	49	Lupinstigen	51	Marinens väg	53	Murslevsgränd	56
Lerstensvägen	49	Lurgatan	157	Markörgatan	53	<i>Muskö Hausbadsvägen</i>	146
Lervägen	49	Lustigs gränd	51	<i>Marmorvägen</i>	53	Musköstigen	118
Levins gränd	49	Lutavägen	51	<i>Marsvägen</i>	54	Muskövägen	147
Lidavägen	49	Lyckeby Sälgväg	51	Mastvägen	54	Myggvägen	56
Lignells Väg	49	Lyckebyvägen	51	Masugnsvägen	146	Mynäsuddsvägen	157
Ligusterstigen	107	Lycksjövägen	51	<i>Matematikvägen</i>	54	Myrmalmsringen	56
<i>Liljans plats</i>	49	Lyckåsvägen	51	Materialgårdsvägen	118	Myrstigen	147
<i>Liljans väg</i>	50	Lyngstavägen	52	Matrosvägen	54	<i>Myrvägen</i>	56
Lilla Djupdalsvägen	146	<i>Lyrvägen</i>	52	<i>Medborgargränd</i>	54	<i>Mysingstorget</i>	56
Lilla Hundens gata	50	Långa vägen	138	Mejramgränd	54	Målarvägen	57
Lilla Hällsättravägen	107	Långguddsvägen	129	Mejselgränd	54	<i>Månstigen</i>	57
<i>Lilla Solvägen</i>	50	Långviksholmsvägen	153	Mellankroken	146	Månvägen	57
Lilla Vikvägen	50	Långviksvägen	153, 157	Mellanstigen	118	Mårdvägen	57
Lillgårdsvägen	50	Långvägen	52	Mellanvägen	54	<i>Mårdvägen</i>	108
Lillhammarsvägen	50	Läktvägen	52	Meteorvägen	54	Mårtensbergsgången	57
Lillsjövägen	50	Längdhoppsvägen	52	Mickrumsvägen	146	Mårtensbergskorset	57
Lillängsvägen	50	Lärrarinnsvägen	52	Midgårdsvägen	54	Mårtensbergsvägen	57
Lindersbergsvägen	107	<i>Lärrarvägen</i>	52	Midsommarsvägen	146	Måsövägen	57
Lindviksvägen	153	Lärjungevägen	52	Milavägen	54	Mästerlotsens väg	130
Lingonstigen	107	Lökholmsvägen	129	Mildens väg	107	Mörholmsbacken	147
<i>Lingonvägen</i>	50	Löparstigen	53	Mimmerslingan	107	Mörholmsstigen	147
Linnévägen	50, 129	Lötkärrsvägen	53	Minnesstigen	108	Mörholmsvägen	147
Lisebergsvägen	50	Lötvägen	53	Mjöltnarbacken	157	Mörtövägen	130
		Lövlundavägen	107			Möruddsvägen	138



VÄGNAMNSFÖRTECKNING

<b>N</b>				<b>P</b>		<b>R</b>	
Nedergården	57	<i>Nygårdsvägen</i>	61	Palanders Väg	63	Radarslingan	109
Nedersta allé	57	Nynäsvägen	61, 108	<i>Panzarvägen</i>	63	Ragnebergsvägen	65
Nederstaleden	57	Nytorpsvägen	61	Parkvägen	63	Ramsdalsvägen	66
Nederstavägen	58	<i>Nyängsvägen</i>	61	<i>Parkvägen</i>	63, 118	Ramskogsvägen	66
Nedre Oxhagen	58	Nålvägen	61	<i>Parkvägen</i>	63, 118	Ramsviksvägen	157
Nedre Tegnérsvägen	130	Nämdövägen	130	Passgränd	63	Rapsstigen	66
<i>Neptunigången</i>	58	Näringsbergsvägen	108	<i>Pennvägen</i>	63	Riavägen	66
Nilsbergavägen	108	<i>Näsetvägen</i>	108	Penselgränd	63	Ribby allé	66
Ninnis backe	108	Nässelviksvägen	147	Petuniavägen	64	Ribbyholmsvägen	66
Nisses väg	58	Näsuddsvägen	157	<i>Pianovägen</i>	64	Ribbylundsvägen	66
Nordanvägen	58	Näsängsvägen	147	Pigans Väg	109	Ribbyvägen	66
Nordenskiölds Väg	58	Nävervägen	61	Pilvägen	64	<i>Riddarstigen</i>	118
Nordostpassagen	58	<b>O</b>		Pirvägen	109	Riddarvägen	109
Nordqvists Väg	59	Odenvägen	61	Plankvägen	64	Ringvägen	66
<i>Norevägen</i>	130	Odinsvägen	130	Platåvägen	64	<i>Ringvägen</i>	118, 131
Norra allén	108	Odlingsvägen	61	<i>Pliggvägen</i>	64	<i>Rissenvägen</i>	109
Norra Entréplan	59	<i>Odonvägen</i>	61	Plöjarvägen	64	<i>Risstigen</i>	66
<i>Norra Jordbrovägen</i>	59	Offragrytsvägen	130	Polarvägen	64	Ristarvägen	66
Norra Kronans gata	59	Okgränd	62	<i>Polisvägen</i>	64	Ropuddsvägen	147
<i>Norra leden</i>	59	Olof Palmes plats	62	Porfyrstigen	64	Rosenhillsvägen	66
Norra Läget	59	Olsängsvägen	62	<i>Porsvägen</i>	64	Rosgården	67
<i>Norra Storängsvägen</i>	59	<i>Olvonvägen</i>	62	Poseidond gränd	65	Rosvägen	67
<i>Norra Sågenvägen</i>	59	Omvägen	138	Poseidons Torg	65	Rudangången	67
Norra Vägen	59	<i>Orgelvägen</i>	62	Postvägen	131	Rudanvägen	67
Norrby Backstig	59	<i>Orionvägen</i>	62	Prämstigen	118	<i>Rudavägen</i>	67
Norrby Bergsväg	59	Ornstavägen	109	Prästallén	65	Rudsjöterrassen	67
<i>Norrby Kärrväg</i>	60	Ornövägen	131	Prästbacken	157	<i>Rudsjötorget</i>	67
Norrby Skogsväg	60	Orrvägen	62	Prästgårdsängen	65	<i>Rudsjövägen</i>	67
Norrby Strandstig	60	<i>Orrvägen</i>	62	Prästövägen	131	Rullharvsvägen	67
Norrby Torg	60	Oscars Väg	62	<i>Pulpetvägen</i>	65	Rummevägen	147
Norrby Vinterväg	60	Oxens gata	63	Pumphusvägen	147	Runda plan	119
Norrbyvägen	60	Oxhagsgången	63	Pumpvägen	147	<i>Runda vägen</i>	109
<i>Norrby Ängsväg</i>	60	Oxhagsvägen	63	Pushhagen	65	Runebergsvägen	67
Norrskogsvägen	60	Oxnövägen	138	<i>Pyrolavägen</i>	65	Runmarövägen	131
Norrängsvägen	60, 147			Pytsgränd	65	Runstensfaret	68
Notvarpsvägen	147			Päronvägen	65	Runstensgången	68
<i>Notvägen</i>	60					Runstenstorget	68
<i>Nya vägen</i>	61					Runstensvägen	68
Nya vägen	138					Runvägen	68

<i>Ryttarstigen</i>	68	Sandvägen	158	Skolvägen	72	Snickarvägen	74
Ryttarstigen	119	Satellitvägen	70	<i>Skolvägen</i>	72	Snipastigen	120
Ryttarvägen	69	Segelstigen	119	Skomakarbacken	72	Snäckgårdsvägen	110
<i>Rådjursstigen</i>	109	<i>Sibirienvägen</i>	70	Skomakartorpsvägen	109	Solbacksvägen	74
Rådjursstigen	147	Sickelgränd	70	Skomakarvägen	72	Solhagen	74
Rådjursvägen	69, 157	Silovägen	70	Skonertvägen	119	Solhemsvägen	75
Rågstigen	69	Silvergruvevägen	158	Skorpionens gata	73	Solringen	75
Rånöhamnsvägen	158	Simmarstigen	119	Skramsövägen	148	<i>Solrosvägen</i>	75
Rånövägen	131, 158	Simons väg	148	<i>Skräddarevägen</i>	73	Solsättersvägen	75
Rännilsvägen	69	Simpviksvägen	138	Skuggstigen	73	Solsättravägen	75
Rätskivegränd	69	Sippvägen	70	Skuthamnsvägen	132	Solvägen	75
Rättarvägen	69	<i>Sippvägen</i>	70	Skutviksvägen	158	<i>Solvägen</i>	75
Rävstaviksvägen	158	Sitsängsstigen	148	Skutvägen	119	Sommarbo	75
Rödklintsvägen	69	Sitsängsvägen	148	Skyttens gata	73	Sommarvägen	75
Rökärsvägen	69	Sjödalsholmsvägen	158	<i>Skäggsmovägen</i>	73	<i>Sommarvägen</i>	75
Rönnskärstigen	119	Sjögången	119	Skälåkersvägen	138	Sorundavägen	110
Rönnvägen	69	Sjömansvägen	71	Skärkarlshöjden	132	Sotargränd	75
Rörvägen	69	<i>Sjöstigen</i>	132	<i>Skärkarlsvägen</i>	132	Sotes väg	110
Röuddsvägen	131	Sjöstigen	148	Sleipnervägen	73	Sotingevägen	110
		Sjöviksvägen	71, 148	Slingan	138	Spackelgränd	75
		Sjövägen	71, 148	Slingervägen	73	Spelmansvägen	76
<b>S</b>		<i>Sjövägen</i>	71	Slupstigen	119	Spetsbergsvägen	76
Sagavägen	131	Sjöängsstigen	148	Slåbodabacken	110	<i>Spiggrännan</i>	158
Sagostigen	119	Skansvägen	71	<i>Slånbärsvägen</i>	73	Spjutgränd	76
Salbergs väg	109	<i>Skansvägen</i>	132	Slätterhagen	73	<i>Sportstigen</i>	76
Salholmsvägen	147	Skarpavägen	148	Släntvägen	148	Sportstugevägen	76
Saltsjöbadsvägen	132	Skarplöts allé	71	Slöjdvägen	73	Springbacken	158
Saltängsvägen	148	Skarplöts gård	71	<i>Smala vägen</i>	74	Spånvägen	76
<i>Salutorget</i>	132	Skepparvägen	71	Smedjebacken	158	Spärrvägen	76
Salviagränd	70	<i>Skifferstigen</i>	71	Smedjestigen	110	Spökbacken	158
<i>Sandellsvägen</i>	70	Skogs Ekebyvägen	71	Smedjevägen	110	Stabergsvägen	76
<i>Sandemarsvägen</i>	132	Skogsråstigen	119	<i>Smedjevägen</i>	74	Stadeviksvägen	149
Sandskogsvägen	158	Skogsstigen	71, 148	Smedstigen	119	Stadsbergavägen	110
Sandstenspasset	70	<i>Skogsstigen</i>	132	Smedvägen	74	Stallvägen	76
Sandstensvägen	70	Skogstorpsvägen	109	Smultronstigen	110	Stationsvägen	76
<i>Sandstigen</i>	70	Skogsvägen	71, 132, 148	Smultronvägen	74	<i>Stationsvägen</i>	76
Sandtäppsvägen	132	<i>Skogsvägen</i>	71, 72	Smådalarövägen	132	Stavgränd	77
Sandviksstigen	109	Skolgången	72	Smålandsvägen	74	Stavs byväg	110
<i>Sandviksvägen</i>	109	<i>Skollärvägen</i>	72	Snappudsvägen	149	Stavs gårdsväg	111
Sandvretsvägen	158	Skolrådsvägen	72	Snickarstigen	119	Stavshöjden	111

VÄGNAMNSFÖRTECKNING

Stavsvägen	111	Stymningeviksvägen	111	Södra allén	112	Torabergsvägen	85
Stenbacksvägen	77	Stymningevägen	111	Södra Jordbrovägen	82	Torfastleden	85
Stenbockens gata	77	Styrmansvägen	80	<i>Södra leden</i>	83	Torgvägen	120
Stenfatsvägen	132	Sundbergs väg	149	Södra Läget	83	Torgöts Väg	85
Stenhamravägen	111	Sundsvägen	149	Södra Sandsvägen	154	Tornbergavägen	85
<i>Stenkarsvägen</i>	77	<i>Svanvägen</i>	80	Södra Sandviksvägen	159	Tornetvägen	154
Stenkullavägen	111	Svartbäckens by	80	<i>Södra Storängsvägen</i>	83	Torparbacken	112
Stenrosvägen	77	Svartbäcksvägen	80			Torparhöjden	150
Stenvägen	77	Svartbäcksvägen	80	T		Torparvägen	85
<i>Stenvägen</i>	77	Svartskogsvägen	80	Tallbacken	149	Torpavägen	150
<i>Stickvägen</i>	77	Svartvändan	80	Tallbacken	83, 154	Torpaängsvägen	150
Stig Hellgrens backe	77	Svebergsvägen	80	<i>Tallbacksvägen</i>	83	Torsnäsavägen	150
Stjärnvägen	78	Sveavägen	133	<i>Tallbacksvägen</i>	83	<i>Torsstigen</i>	150
<i>Stjärnvägen</i>	78	Sven Wallanders väg	120	Tallparksvägen	159	<i>Torsvägen</i>	85
<i>Stockholmsvägen</i>	78	Syrenstigen	111	Tallstigen	83	Torsvägen	134
Stora Björnens gata	78	Sägdalsvändan	80	Talluddsstigen	149	Torvallavägen	85
Stora Hundens gata	78	Sägenvägen	81	Talluddsvägen	154	<i>Torvägen</i>	86
Stora landsvägen	158	Sägladevägen	111	Tallvägen	83	Tranbärsvägen	86
Storbyvägen	159	<i>Sågvägen</i>	81	<i>Tallvägen</i>	83	<i>Tranvägen</i>	86
Stores Gränd	78	Sånövägen	149	<i>Tallvägen</i>	83	Traversvägen	86
Storgårdsvägen	78	Sätegränd	81	Tasställebacken	149	Tremavägen	159
Storsandsvägen	159	<i>Sälgvägen</i>	81	Telegrafberget	133	Trestegsvägen	86
Storseglet	78	Särlavägen	81	Telestigen	83	Trippelvägen	86
Storängsvägen	79	Säterivägen	111	Tempelvägen	84	Trollebovägen	86
Strandbacken	133	<i>Sätervägen</i>	81	Tennisbacken	159	Trollstigen	86, 120
Stranden	133	Sävnäsvägen	138	Tennisstigen	120	Tromsövägen	87
Strandhagsstigen	149	Söderby cirkulationsplats	81	<i>Terminalplan</i>	84	Trumpetvägen	87
Strandstigen	120	<i>Söderby Park</i>	81	Terminsvägen	84	Tryckarestigen	120
<i>Strandstigen</i>	79	Söderby Parkväg	81	Terrängvägen	84	<i>Trädgårdsstigen</i>	87
Strandvägen	133, 149	Söderbygårdsvägen	159	<i>Thulevägen</i>	133	<i>Trädgårdsvägen</i>	87
<i>Strandvägen</i>	79, 133	Söderbyleden	82	<i>Tibastvägen</i>	84	Träffgatan	87
Struxbergs gränd	79	Söderbymalmsvägen	82	Timjanstigen	84	Träsksjövägen	87
<i>Struxbergs Väg</i>	79	Söderbytorpsgatan	82	Timmermansvägen	84	Tullbacken	134
Strängvägen	79	Söderbyvägen	111	Timmervägen	84	Tulpanvägen	87
Strömbacken	149	<i>Söderbyvägen</i>	82	Tistelvägen	84	Tumstocksgränd	87
Strömbergavägen	79	Söderhagsudden	82	Tjurstavägen	112	Tungelstavägen	88
<i>Strömslundsvägen</i>	79	Söderhagsvägen	82	Tjädervägen	159	Tuntorpsvägen	88
Sturebergsvägen	79	Söderstigen	82	Tobakspipan	154	Tuppstugevägen	88
Sturevägen	79	Södertäljevägen	82, 111	Tomtestigen	84, 120	Turbinvägen	88
Stybbvägen	80	Söderängsvägen	82	Toppstigen	120, 149	Tutvikvägen	88

Tuvvägen	88	Vanadisvägen	134	Vilanvägen	151	Västra Strandvägen	96
Tvillingarnas gata	88	Vardövägen	90	Villavägen	94	Västra Täckerråkers väg	96
Tvåskiftesvägen	88	Vargbrantstigen	150	Vilddammsvägen	94	Västra Vadviksvägen	135
<i>Tvärstigen</i>	150	Vargvägen	91	Viltstigen	151	<i>Västra vägen</i>	96
Tvärvägen	89, 150, 159	Varpavägen	91	Viltängsvägen	94	Växelbruksvägen	96
<i>Tvärvägen</i>	89, 134	Vasaplan	135	Vimpelstigen	121	Υ	
Typografstigen	120	Vasavägen	135	Vinbärsstigen	112	Υlvbergsvägen	96
Tyrestavägen	89	<i>Vassvägen</i>	91	Vinkelvägen	94, 139	Ytattackvägen	113
<i>Tyresövägen</i>	89	Vattenfallsvägen	91	<i>Vinkelvägen</i>	94	<i>Yxvägen</i>	96
<i>Tyrvägen</i>	89	Vattenvägen	135	Vintervägen	94	Å	
<i>Törnevägen</i>	89	Vattumannens gata	91	<i>Vintervägen</i>	94	Åbygången	97
Törnvägen	89	<i>Vattuvägen</i>	91	Violabergsvägen	95	<i>Åbyinfarten</i>	97
U		Vedahöjden	112	Violstigen	95	Åbylundsvägen	97
Uddsjövägen	150	Vedanvägen	112	<i>Violvägen</i>	95	Åbyplan	97
Uddstigen	150	Vedasjövägen	112	Virkesvägen	95	Åbyvägen	97
<i>Urvägen</i>	89	Vega allé	91	<i>Vitmossevägen</i>	112	Ådravägen	113
Urvägen	150	Vegagången	91	Vitsåbergsvägen	112	Åfiskevägen	113
Utgårdsvägen	89, 150	Vegavägen	92	Vitsåvägen	112	Åkermarksvägen	113
Uthagsvägen	90	Wemevägen	92	Vretalundsvägen	95	Åkervägen	97
Utlidavägen	112	Vendelsö Allé	92	Vretstigen	139	<i>Åkervägen</i>	97
Utsiktsbacken	90	Vendelsö Gårdsväg	92	Vågens gata	95	Åldersstigen	151
Utsiktsvägen	120	Vendelsö Skolväg	92	Vår Bostads väg	121	Ålstavägen	97
Uttervägen	90	Vendelsökorset	93	Vårbruksvägen	95	Ålovägen	159
Utöstigen	120	Vendelsömalmsvägen	93	Värvägen	95	Årsta Havsbadsvägen	113, 121
Utövägen	134	Vendelsövägen	93	Vädersjövägen	113	Årsta Torg	121
V		<i>Venusvägen</i>	93	Vädurens gata	95	Årstanäsvägen	114
<i>Walevägen</i>	134	Verdandivägen	135	Väländabacken	113	Årstavillorna	114
Valfiskens gata	90	Verkstadsvägen	93	Väländarundan	113	<i>Årstavägen</i>	114, 121
<i>Walhallavägen</i>	134	Verktygsvägen	93	Väländastigen	113	Åsvägen	97
Valingevägen	150	Vetestigen	93	Väländavägen	113	Åvassavägen	154
Vallagränd	90	Videnäsvägen	120	Vänsviksvägen	159	Åvavägen	114
Vallavägen	90	<i>Videvägen</i>	93	Wärmarks plan	96	Åvägen	97
Vallgatan	112	Vidjestigen	93	<i>Västerhaningevägen</i>	113, 121	<i>Åvägen</i>	97
Vallhagsvägen	90	Vikenvägen	150	Västerport	96		
Wallinvägen	134	Vikingaplan	93	Västeruddsvägen	151		
Vallmostigen	90	Vikingavägen	93	Västerängsvägen	96		
		Vikinges Gränd	94	Västnoravägen	96		
		Viktoriavägen	151	Västra allén	113		
		Vikvägen	94	Västra Parkvägen	121		

## VÄGNAMNSFÖRTECKNING

### Ä

Älgholmsvägen	135
<i>Älgstigen</i>	114
Älgvägen	97, 159
Älvsnabbsvägen	98
Älvstigen	98
Älrvägen	98
<i>Ängsgränd</i>	98
<i>Ängsstigen</i>	151
Ängsviksvägen	151
Ängsvägen	98, 151
<i>Ängsvägen</i>	98
Ängsövägen	135

### Ö

Öranvägen	114
Örlogsvägen	114
Örnens väg	98
Örnsbergsvägen	98
Örnvägen	151
Örtagårdsvägen	98
Ösbybro väg	114
<i>Ösmovägen</i>	151
Österport	99
Österhaningevägen	114
Österuddsvägen	151
Österängsvägen	99
Östnorabrinken	114
Östnoravägen	114
Östra Parkvägen	121
Östra Strandvägen	99
<i>Östra vägen</i>	99
<i>Övrabygdsvägen</i>	99
Övre Däntorpsvägen	114
Övre Tegnérsvägen	135
Övre Vikvägen	99
Övre vägen	159

## Källmaterial och referenslitteratur

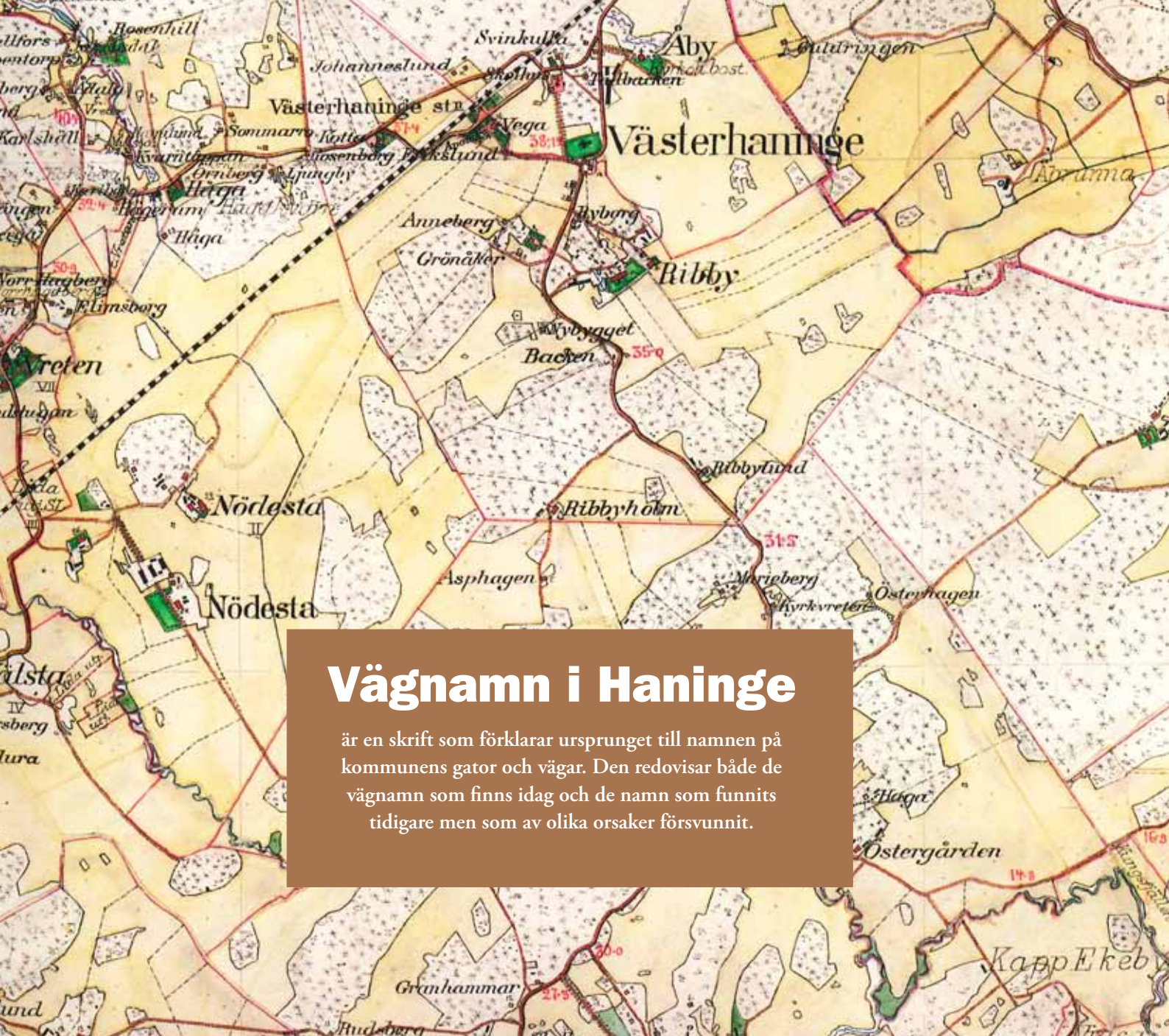
Haninge kommuns ortnamnsarkiv  
 Haninge kommuns kartarkiv  
 Haninge kommuns planarkiv  
 Haninge kommuns bildarkiv  
 Institutet för språk och folkminnen - Ortnamnsregistret  
 Lantmäteriet – Kartarkiv  
 Lantmäteriet – Fastighetsregister  
 Riksantikvarieämbetet (RAÄ) - Forsök  
 Nationalencyklopedin (NE)  
 Svensk ordbok (nätupplaga)  
 Intervjuer – Hembygdsföreningar  
 Intervjuer - Privatpersoner

Ortnamn i Haninge	Staffan Nyström	1990
Ortnamn i Ornö socken	Staffan Nyström	1996
Ortnamn i Stockholms skärgård	Nils-Gustaf Stahre	2011
Handen – Från vägsäl till kommuncentrum	Olle Flodby	1992
Vendelsö - Säteriet som blev villasamhälle	Henry Hall	1995
Jordbro i tiden	Hanvedens Förlag	1996
Västerhaninge i gamla och nya bilder	H.Eklund och O.Flodby	2003
Muskö i gångna tider	Enok Nordström	1970
Ornö från A-Ö	Cecilia Granström	2010
Torp och backstugor i Österhaninge socken	Haningebygden Nr 24	1990
Torp och backstugor i Västerhaninge socken	Haningebygden Nr 32	2000
Strövtåg i Haninge (Inger Hejkenskjäöld)	Haningebygden Nr 27	1992
Strövtåg i Haninge (Inger Hejkenskjäöld)	Haningebygden Nr 28	1993
Stockholms gatunamn	Stahre, Fogelström m fl.	1982
Vägnamnen i Botkyrka	S G Broström, Lars Severin	1999









## Vägnamn i Haninge

är en skrift som förklarar ursprunget till namnen på kommunens gator och vägar. Den redovisar både de vägnamn som finns idag och de namn som funnits tidigare men som av olika orsaker försvunnit.