

HANINGE I SIFFROR 2010



Haninge är Sveriges 25:e största kommun och ligger 20 kilometer söder om Stockholms centrum, i en av landets största tillväxtregioner – Södertörn.

HANINGE. INTE BARA SKÄRGÅRD!



Haninge är Sveriges 25:e största kommun och ligger 20 kilometer söder om Stockholms centrum, i en av landets största tillväxtorter – Södertörn. Närheten till storstaden kombineras med en fantastisk skärgård och vidsträckta vildmarker. Haninge erbjuder många fina utflyktsmål.

De mest kända är:

- Tyresta nationalpark, med Nationalparkernas hus och Tyresta by
- Skärgårdssamhället Dalarö och fästningen Dalarö skans
- Skärgårdsöarna Utö, Ornö, Muskö, Fjärdlång, Kymmendö, Huvudskär, Ålö, Rånö och Nåttarö
- Slotten Årsta och Håringe
- Jordbrogravfältet – Svealands största näst efter Birka
- Rudans friluftsområde bjuder bland annat på fiske, bad, vandring, motionsspår och elljusspår

Förutom vacker natur, kännetecknas kommunen också av ett aktivt föreningsliv och ett blomstrande näringsliv.

Stormarknaderna ICA MAXI och Coop Forum samt Coca-Cola Drycker Sverige AB är några av de kända varumärken bland de cirka 6 000 företag som har etablerat sig i kommunen.

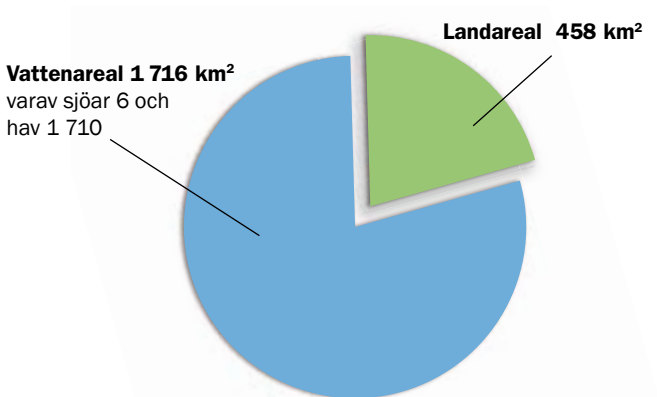
KTH Skolan för teknik och hälsa med Centrum för hälsa och byggande – ett forskningscentrum – finns etablerad i kommunen. Här finns också Sport Campus Sweden som kombinerar elitidrott med högskolestudier.

Haninge har fem vänorter: Ishøj i Danmark, Väståboland i Finland, Haapsalu i Estland, Formia i Italien och Krokom i Sverige.

*Utgiven av Haninge kommun, kommunstyrelseförvaltningen,
juni 2010. Frågor om innehållet i denna folder eller annan
statistik: Martin Lagnerö, 08-606 81 31.*

AREAL OCH BOSTÄDER

Haninge kommuns totala areal är 2 174 km²



Antal öar cirka 4 036, varav 36 bebodda. Avståndet mellan den nordligaste och sydligaste punkten är 68 km och mellan den östligaste och västligaste 58 km.

Åkerareal 2 988 ha
Skogsareal 15 636 ha
Skyddad natur 34 538 ha

Bostadsbeståndet

Flerbostadshus	19 113
Hyresrätter	11 435
Bostadsrätter	7 555
Övriga	123
Småhus	12 470

Totalt 31 583

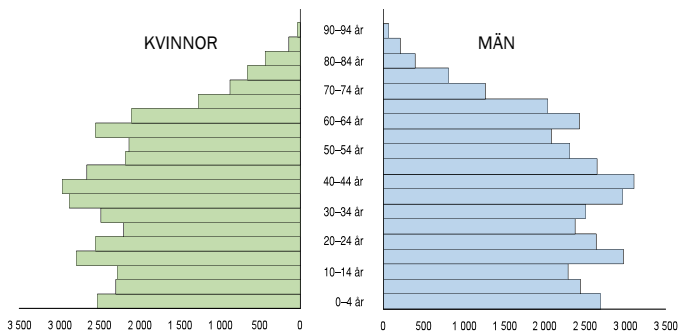
BEFOLKNING

Folkmängd 31 december 2009

Fördelat på geografiska områden

Gudö, Vendelsö	8 483
Vendelsömalm, Norrby	7 216
Ramsdalen/Svartbäcken, Brandbergen	12 703
Vega, Handen	15 898
Jordbro	10 115
Västerhaninge	12 317
Tungelsta	6 637
Dalarö och skärgården	2 657
Haninge totalt	76 237

Åldersfördelning 31 december 2009



Befolkningsförändring under 2009

Folkökning _____ **1 269**

Inflyttning _____ 5 487

Utflyttning _____ 4 749

Nettoflyttning _____ **738**

Födda _____ 1 003

Döda _____ 468

Födelseöverskott _____ **535**

Utrikes födda invånare 31 december 2009

Finland	2 637
Polen	1 856
Turkiet	1 372
Chile	814
Iran	708
Jugoslavien	619
Irak	597
Bosnien och Hercegovina	379
Tyskland	377
Övriga länder	6 793
Haninge totalt	16 152

FÖRVÄRVSARBETARE OCH ARBETSGIVARE

Förvärvsarbetande (från 16 år) och pendling

77,8 % av befolkningen mellan 20–64 år förvärvsarbetar

Förvärvsarbetande boende i kommunen ____ 37 029
varav utpendlare _____ 23 257 (62,8%)

Arbetsstillfällena i kommunen _____ 23 996
varav inpendlare _____ 10 224 (42,6%)



Medelinkomst

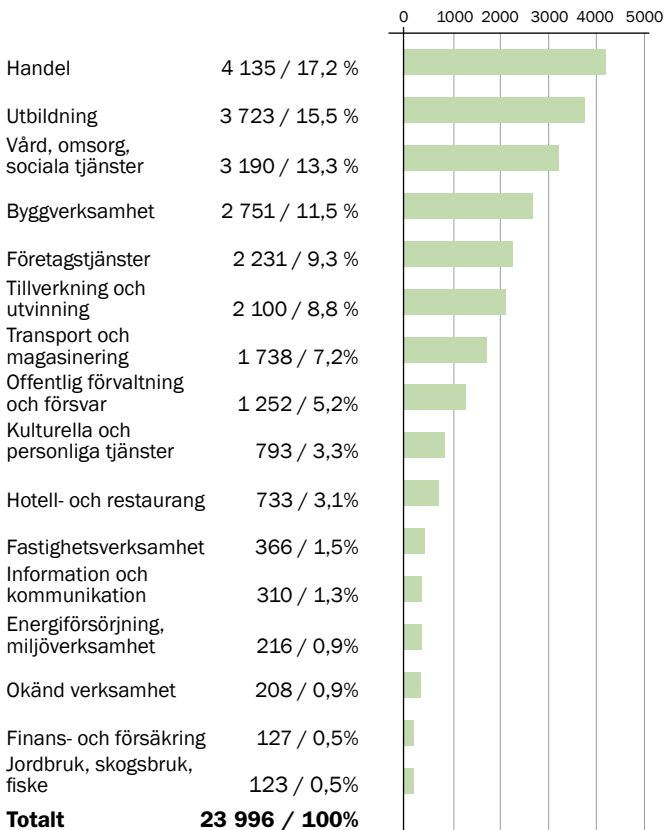
Medelvärden beräknade för invånare mellan 20 och 64 år:

Samtliga ____ 259 900 kr

Män _____ 292 800 kr

Kvinnor ____ 226 500 kr

Förvärvsarbetande från 16 år med arbetsplats i kommunen (dagbefolkning)



Större privata arbetsgivare

Arbetsgivare	Antal anställda
Dagab AB	907
Coca-Cola Drycker Sverige Aktiebolag	761
Recipharm Stockholm AB	329
Lagena distribution AB	216
Map Sverige AB	166
Söderbyleden Stormarknad AB	147
Foodmark Sweden AB	140
Nymans Elektriska AB	116
Stalands Möbler AB	116
Kemetyl AB	103
Bil AB Ove Olofsson	97
Tornberget Fastighetsförvaltnings AB	80
DLP Drinks Logistics Partner AB	74
AVL MTC Motortestcenter AB	73
Osram AB	69

Källa:
Svensk Handelstidning Justitia – kommunrapport

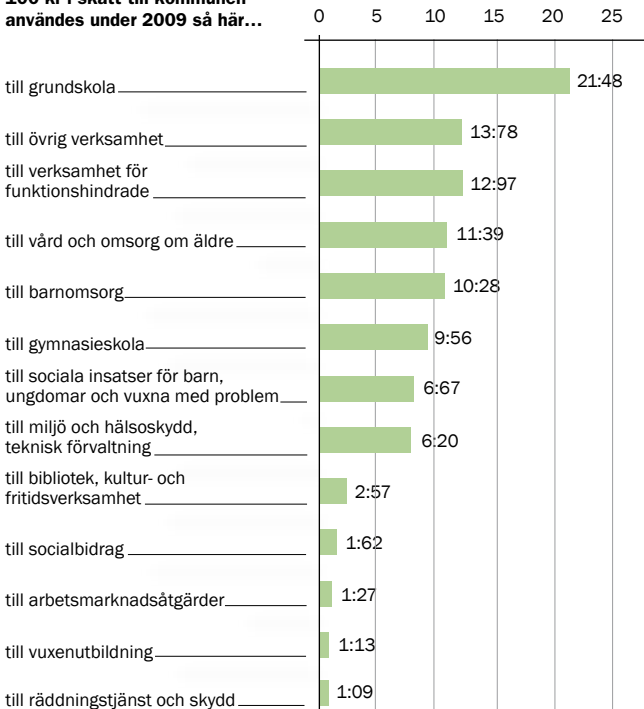
KOMMUNALSKATT

Till kommunen **20:08**

Till landstinget **12:10**

Totalt 32:18

100 kr i skatt till kommunen användes under 2009 så här...



Barnomsorg och utbildning 2009

Barnomsorg

Förskola 1–5 år _____	4 215
Förskoleklass, kommunal _____	859
Skolbarnomsorg 6–9 år, exklusive familjedaghem _____	3 402
Familjedaghem 1–9 år _____	351

Utbildning

Elever i kommunala skolor

Grundskola år 1–9, kommunal _____	6 637
Gymnasieskola, kommunal _____	2 418
Vuxenutbildning _____	1 322

Elever i fristående skola/annan kommun

Grundskola år F–9 _____	1 722
Gymnasieskola _____	1 532

Studenter i högre utbildning i Haninge

KTH Haninge _____	cirka 1 200
-------------------	-------------





Social-, äldre- och handikappomsorg 2009

Socialomsorg

Utbetalt försörjningsstöd, tkr	65 223
Försörjningsstöd per invånare, kr	858

Äldreomsorg

Andel 65–79 år med hemtjänst	3,0%
Andel 80+ år med hemtjänst	17,9%
Andel 65–79 år i särskilt boende	1,2%
Andel 80+ år i särskilt boende	12,0%

Handikappomsorg

Antal personer i daglig verksamhet	218
Antal personer med personlig assistent	148
Antal personer i boende enligt LSS	145

Kultur- och fritidsverksamheter 2009

Fritidsgårdsverksamhet

Fritidsgårdar _____ 5 | Träffpunkter _____ 5
Antal besök på fritidsgårdar och träffpunkter är cirka 8 500/vecka
Parklek _____ 1

Idrotts- och friluftsverksamheter

Vandrarhem _____	3	Ishallar _____	3
Friluftsområden _____	2	Simhall _____	1
Vandringsleder _____	135 km	Sporthallar _____	9
Motionsspår _____	105 km	Tempererade friluftsbad _____	2
Elljusspår _____	18 km	Naturbad – stränder _____	11
Sörmlandsleden _____	30 km	Campingplatser _____	3
Ridspår _____	ca 3 km	Skatepark _____	1
Bemannade idrottsplatser _____	3	Basketplaner _____	3
Bollplaner _____	31	Motoranläggning (ej kommunal) _____	1
Konstgräsplaner _____	2		
Tennisbanor (ej kommunala) _____	10		

Registrerade föreningar (cirka) _____ 250
Besök vid Torvalla simsporthall _____ 535 000

Bibliotek

Huvudbibliotek _____	1	Utlåning folkbibliotek _____	459 626
Filialer _____	3	Besök folkbibliotek _____	406 337

Boken kommer-verksamhet (utlåning till äldre- och handikappade i deras hem) _____ 1

Museer

Skärgårdsmuseum _____ Dalarö
Skolmuseum _____ Svartbäcken (tillhör skolan)

Kommunfullmäktige 2006–2010

	Mandatfördelning	Röstfördelning %
Socialdemokraterna	22	36,07
Moderata samlingspartiet	17	27,99
Folkpartiet liberalerna	6	9,11
Kristdemokraterna	4	5,45
Vänsterpartiet	4	5,15
Centerpartiet	2	3,00
Miljöpartiet de gröna	2	4,41
Sverigedemokraterna	2	3,20
Rättvisepartiet socialisterna	2	3,50
Övriga partier	–	2,57
Summa	61	100,00

Gruppledare

Socialdemokraterna	Robert Noord
Moderata samlingspartiet	Gilbert de Wendel
Folkpartiet liberalerna	Peter Olevik Dunder
Kristdemokraterna	Marie Litholm
Vänsterpartiet	Nafi Cilgin
Centerpartiet	Raymond Svensson
Miljöpartiet de gröna	Yvonne Radestam
Sverigedemokraterna	Eva Remnebratt
Rättvisepartiet socialisterna	Mattias Bernhardsson

Kommunala bolag

Helägda aktiebolag

Haninge kommun Holding AB

- Haninge Bostäder AB
- Tornberget Fastighetsförvaltnings AB
- Kommunala lokaler i Haninge AB

Samägda aktiebolag

Haninge Ishall AB

SRV Återvinning AB

Kommunalförbund

Södertörns brandförsvärsförbund

Södertörns miljö- och hälsoskyddsförbund

Vill du veta mer?

Kontakta oss:

Rudsjöterrassen 2, 136 81 Haninge

Tel: 08-606 70 00 • Fax 08-606 89 10

haningekommun@haninge.se • haninge.se

Intresserad av Haninge som etableringsort?

Näringslivsutvecklare Senada Custovic 08-606 74 96

Näringslivsstrateg Rune Andersson 08-606 70 06

Intresserad av att turista i Haninge?

Kommunhuset 08-606 70 00

haninge.se/turism • haninge.se/evenemang

Utö turistbyrå: 08-501 574 10

Ornö turistbyrå: 08-501 563 05

Dalarö turistbyrå: 08-501 508 00

Muskö turistbyrå: 08-500 454 10



Haninge
kommun

136 81 Haninge tel 08-606 70 00 www.haninge.se