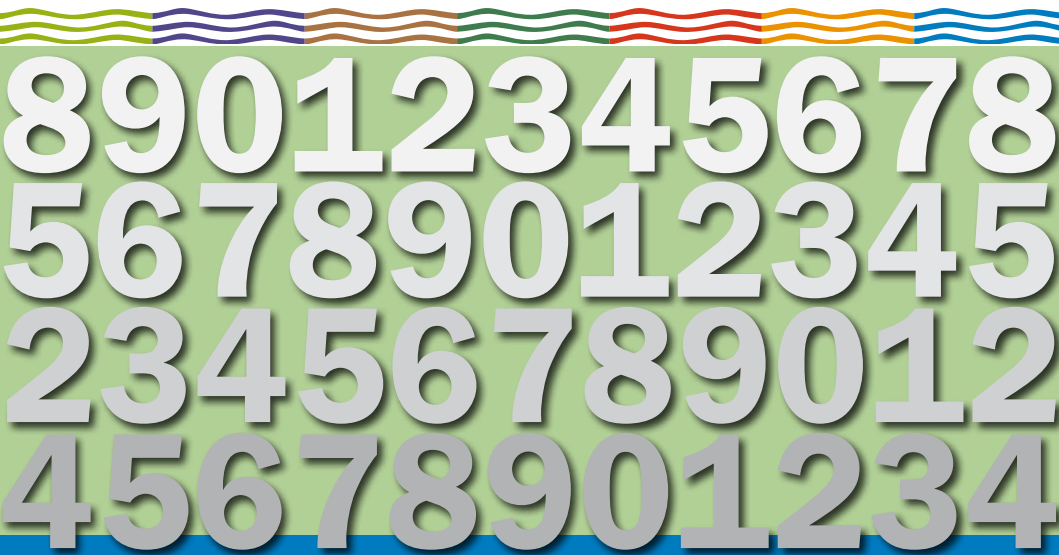


## HANINGE I SIFFROR 2011





## MÅNGA TONÅRINGAR BLAND HANINGEBORNA



Lakeside. Foto: Ana Munoz Aleman

År 1970 bodde 45 000 människor i Haninge, framförallt yngre barnfamiljer. En femtedel av kommunens befolkning var yngre än sju år och ytterligare en femtedel var mellan 24 och 30 år. Hela 1 509 av Haninges invånare var 26 år, vilket var den absolut vanligaste åldern i kommunen.

Sedan dess har Haninges befolkning nästan fördubblats, och mycket har förändrats.

Av kommunens idag 77 054 invånare är en stor grupp i åldern 15–25 år, en annan stor grupp är i 45-årsåldern (tonåringarnas föräldrar) och en tredje stor grupp är de som var 26 år 1970 och är 67 år i år.

En stor del av dem som flyttar in och ut ur kommunen är i de så kallade flyttintensiva åldrarna, 19 till 25 år. Många av de ungdomar som vuxit upp i Haninge flyttar hemifrån i den här åldern, men det är även många i den åldern som flyttar in i kommunen.

Även många småbarn (0–3 år) flyttar in och ut ur kommunen (sannolikt tillsammans med sina föräldrar, som dock är lite mer spridda i åldrarna).

I början på sjuttioalet bodde väldigt få tonåringar i Haninge, idag är de en av de större åldersgrupperna.



Utö. Foto: Fredrik Hjerling

### Befolkningsförändringar under 2010

Födda	1 041
Döda	479
Födelseöverskott	562

Inflyttade	5 191
Utflyttade	4 935
Flyttöverskott	256

<b>Folkökning</b>	<b>817</b>
-------------------	------------

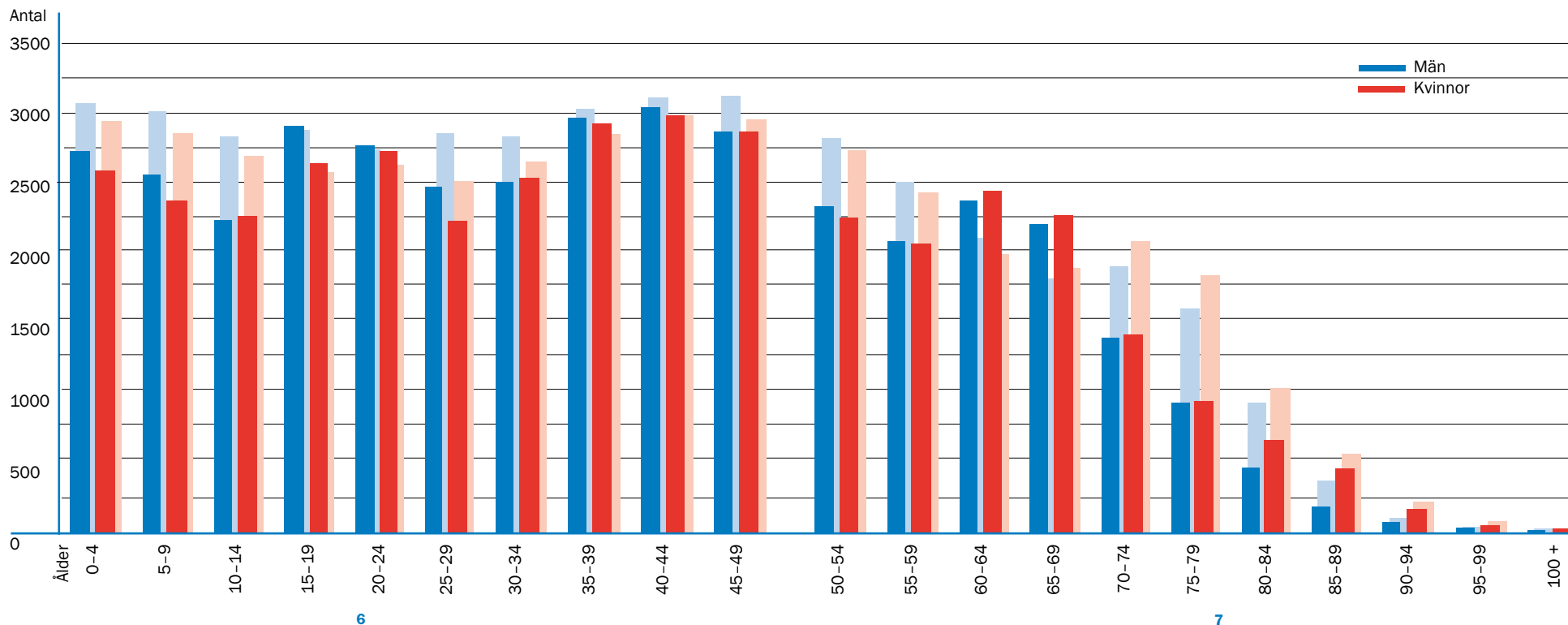
### Utrikes födda invånare 31 dec 2010

Finland	2 566
Polen	1 974
Turkiet	1 403
Chile	807
Iran	710
Jugoslavien	625
Irak	593
Bosnien och Hercegovina	386
Tyskland	370
Thailand	324

## ÅLDERSFÖRDELNING, MÄN/KVINNOR

Staplarna i förgrunden visar siffror från december 2010. De skuggade staplarna i bakgrunden visar prognosen för 2020. Prognosen pekar på att hela befolkningen ökar.

Mest ökar antalet medelålders och allra mest antalet 75–79-åringar. Även den yngre delen av befolkningen ökar till antalet – särskilt i åldrarna upp till 14 år.



Befolkning per område	2010
Gudö	3 117
Vendelsö	5 469
Vendelsömalm	4 921
Norrby	2 333
Ramsdalen/Svartbäcken	2 011
Brandbergen	10 766
Vega	3 769
Handen	12 417
Centrala Jordbro	7 367
Övriga Jordbro	2 939
Västerhaninge, nordvästra	5 935
Västerhaninge, sydöstra	4 720
Östra Haninge glesbygd	958
Muskö	769
Tungelsta	4 933
Västerhaninge glesbygd	1 815
Dalarö församling	1 816
Gälö/Sandemar	333
Skärgården	481
Okänd hemvist	185
<b>SUMMA BEFOLKNING</b>	<b>77 054</b>

## FÖRVÄRVSARBETARE

### Förvärvsarbete (från 16 år) och pendling

75,6 % av befolkningen mellan  
20 och 64 år förvärvsarbetar.

Bor och arbetar i Haninge	13 585
Inpendlare	10 399
Utpendlare	22 882
Arbetsstillfällena i kommunen	23 984

## MEDELINKOMST

<b>Samtliga</b>	<b>272 300 kr</b>
Män	303 000 kr
Kvinnor	241 700 kr



Foto: Margaretha Picano

## STÖRRE ARBETSGIVARE I HANINGE

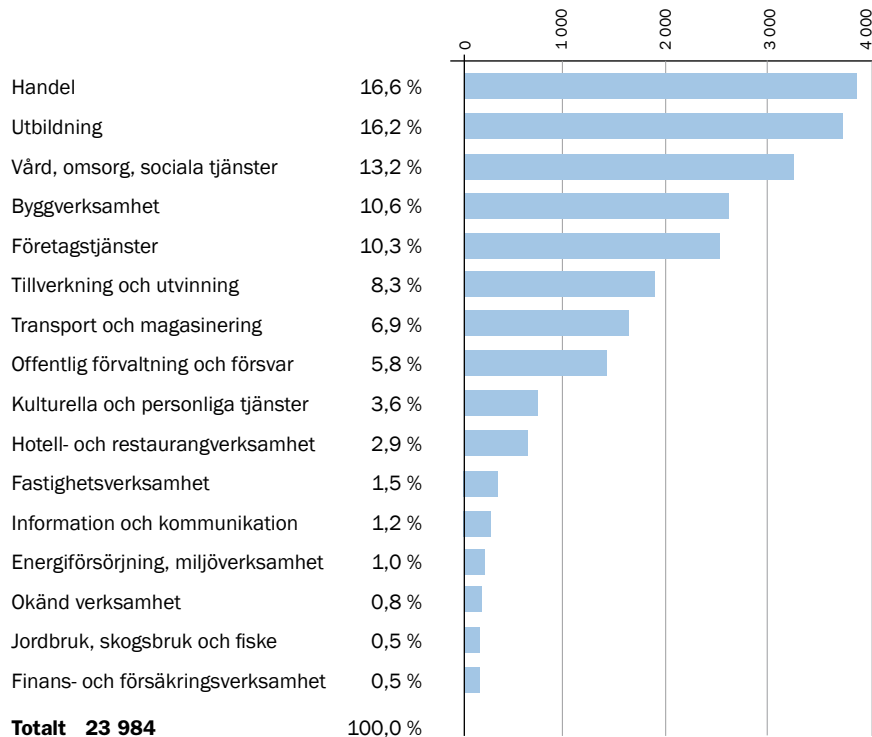


Foto: Sven-Olof Englund

Arbetsgivare
Haninge kommun
Försvarsmakten
Dagab AB
Coca-Cola Drycker Sverige AB
Stockholms läns landsting
Samhall AB
Recipharm Stockholm AB
Lagena Distribution AB
Vattenfall Services Nordic AB
Rikspolisstyrelsen
Antalis AB
Söderbyleden Stormarknad AB (Ica Maxi)
Foodmark Sweden AB
Försäkringskassan
Nymans elektriska AB
Stalands Möbler AB
Kemetyl AB
Bil AB Ove Olofsson
Recipharm AB (publ)
Tornberget fastighetsförvaltnings AB

## FÖRVÄRVSARBETANDE I KOMMUNEN

Från 16 år med arbetsplats i kommunen (dagbefolkning)



## AREAL

Haninge kommuns totala areal är 2 174 km<sup>2</sup>

Landareal: 458 km<sup>2</sup>

Vattenareal: 1 716 km<sup>2</sup>, varav 6 km<sup>2</sup> sjöar och  
1 710 km<sup>2</sup> hav

Naturreservat: 17

Nationalpark: 1

Antal öar är cirka 4 036, varav 35 är bebodda.  
Avståndet mellan den nordligaste och sydligaste  
punkten är 68 km och mellan den östligaste  
och västligaste 58 km.

Åkerareal	2 988 ha
Skogsareal	15 636 ha
Skyddad natur	34 538 ha

## BOSTÄDER

Bostadsbeståndet	
Fierbostadshus	19 113
Hyresrätter	11 435
Bostadsrätter	7 555
Övriga	123
Småhus	17 909
<b>Totalt</b>	<b>36 585</b>



Foto: Margaretha Picano



# SÅ HÄR FÖRDELAS SKATTEPENGARNA

## Kommunal- och landstingsskatt

**Totalt** 31:88  
Därav kommunen 19:78  
Därav landstinget 12:10

**100 kr i skatt till kommunen användes under 2010 så här...**



## Barnomsorg och utbildning

### Barn och ungdomar i framtiden

Idag är 17 940 Haningebor under 18 år. Om tio år beräknas de vara drygt 20 000.

Under den ekonomiska krisen i början av 1990-talet föddes väldigt många barn i Haninge och i resten av Sverige. De barnen är nu på väg ut ur gymnasieskolan och har eller kommer snart att flytta hemifrån.

Inom de närmaste tre åren kommer antalet ungdomar mellan 16 och 19 år att minska med 13 procent. Samtidigt som antalet gymnasieelever minskar kommer de yngre barnen att bli fler, antalet barn i grundskoleålder kommer att öka från 8 300 till över 10 000 personer.



Foto: Heidi-Kristin Andersson/Bildarkivet

### Barnomsorg

Antal personer

Förskola 1–5 år	4 471
Förskoleklass, kommunal	840
Skolbarnomsorg 6–9 år, exklusive familjedaghem	3 493
Familjedaghem 1–9 år	365

### Utbildning

#### Elever i kommunala skolor

Grundskola år 1–9, kommunal	6 595
Gymnasieskola, kommunal	2 417
Gymnasiesärskola och särvtvux	81
Vuxenutbildning	1 250

#### Elever i fristående skola/annan kommun

Grundskola år F–9	1 740
Gymnasieskola	1 629

#### Studenter i högre utbildning i Haninge

KTH Haninge	930
-------------	-----

## Stöd och omsorg

### Försörjningsstöd

Utbetalt försörjningsstöd	74 148 000 kr
Försörjningsstöd per invånare	962 kr

### Handikappomsorg

Personer i daglig verksamhet	217
Personer med personlig assistent	153
Personer i boende enligt LSS	148



Foto: Arash Atri/  
Bildarkivet

## Äldre i framtiden

Antalet pensionärer kommer enligt prognosen att öka kraftigt i Haninge under de kommande tio åren. Det mesta pekar på att antalet personer som är äldre än 70 år kommer att öka med 60 procent fram till 2020, från 6 500 till över 10 000 personer. Befolkningen som helhet antas bara öka med 11 procent under samma period.

Under 2010-talet kommer de sista 40-talisterna att passera 65 års ålder. Detta tillsammans med ökad medellivslängd leder till att antalet pensionärer kommer att fortsätta öka.

2020 kommer 100 Haningebor i arbetsför ålder (20–64 år) att behöva försörja 29 personer som är äldre än 65 år.

### Äldre idag

Andel 65–79 år med hemtjänst	4,6 %
Andel 80+ år med hemtjänst	12,7 %
Andel 65–79 år i särskilt boende	0,9 %
Andel 80+ år i särskilt boende	12,6 %



Foto: Heidi-Kristin Andersson/  
Bildarkivet

## Fritid i Haninge

### Parklek:

- Jordbro parklek (0–12 år), men också för vuxna tillsammans med barn

Bilder från Lakeside. Foto: Viktor Wikander



### Fritisverksamhet (10–12 år)

- Brandbergsgården
- Brandstationen, Tungalsta
- Dalarögården
- Ekens gård, Handen
- Lyckebygården
- Vendelsögården
- Åbygården, Västerhaninge

### Ungdomsverksamhet:

- Ung 137, Jordbro (12–19 år)
- Brandbergsgården (13–19 år)
- Brandstationen, Tungalsta (13–19 år)
- Dalarögården (13–19 år)
- Ekens gård, Handen (13–19 år)
- Lyckebygården (13–19 år)
- Vendelsögården (13–19 år)
- Åbygården, Västerhaninge (13–19 år)
- Jordbrogården, för funktionsnedsatta (12–21 år)
- Lakeside, Rudan (16–24 år)

### Träffpunkter för seniorer:

- Djurgårdsplan, Vendelsö
- Odinsvägen 20, Dalarö
- Parkvillan, Västerhaninge
- Tallhöjden, Handen

### Friluftsverksamheter:

Basketplaner	3
Bollplaner	31
Campingplatser	3
Elljusspår	18 km
Friluftsområden	2
Idrottsplatser	3
Ishallar	3
Konstgräsplaner	2
Motionsspår	105 km
Motoranläggning	1
Naturbad – stränder	11
Registrerade föreningar	250
Ridspår	3 km
Simhall	1
Skatepark	1
Sporthallar	9
Sörmlandsleden	30 km
Tempererade friluftsbad	2
Tennisbanor	11
Torvalla simsporthall/besök	579 000
Vandrarhem	3
Vandringsleder	135 km

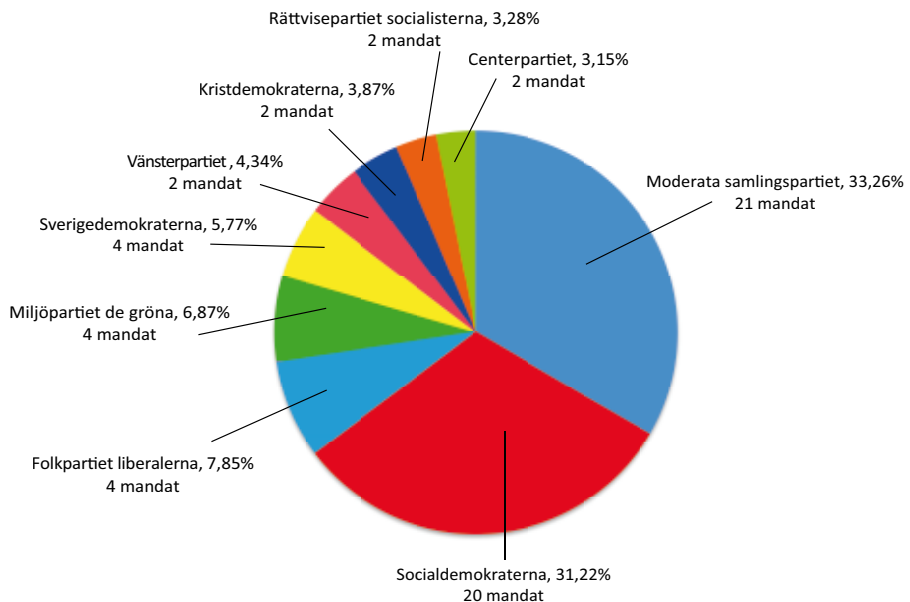
### Bibliotek- och kulturverksamhet:

Huvudbibliotek	1
Filialer	3
Bokbuss	1
Boken kommer-verksamhet, utlåning till äldre och handikappade i deras hem	1
Folkbibliotek/besök	377 944
Folkbibliotek/utlåning	440 219
Konsthall	1
Kulturhus	1
Musikskolan/elever	749
Teatrar	4

### Museer:

- Berga lantbruksmuseum
- Dalarö skärgårdsmuseum
- Folk & Trädgård i Tungalsta
- Grytholmens flufmuseum
- Handens museum
- Morarnas gård
- Nationalparkernas hus
- Ornö museum
- Skolmuseet i Svartbäcken
- Sportstugemuseet
- Utö gruvmuseum

## Kommunfullmäktige 2010–2014



### Gruppledare

Moderata samlingspartiet	Martina Mossberg
Folkpartiet liberalerna	Peter Olevik Dunder
Miljöpartiet de gröna	Anna Melker
Kristdemokraterna	Marie Litholm
Centerpartiet	Raymond Svensson

Socialdemokraterna	Robert Noord
Vänsterpartiet	Nafi Cilgin
Rättvisepartiet socialisterna	Mattias Bernhardsson
Sverigedemokraterna	Roland Gustafson

## Kommunala bolag

### Helägda aktiebolag

- Haninge kommun Holding AB
- Haninge Bostäder AB
  - Tornberget Fastighetsförvaltnings AB
  - Kommunala lokaler i Haninge AB

### Samägda aktiebolag

- Haninge Ishall AB  
SRV Återvinning AB

### Kommunalförbund

- Södertörns brandförsvarsförbund  
Södertörns miljö- och hälsoskyddsförbund



Fjärdlång. Foto: Fredrik Hjerling

Frågor om innehållet i denna folder eller annan statistik:  
Moa Rosenqvist, 08-606 81 31, moa.rosenqvist@haninge.se

## Vill du veta mer?

### Kontakta oss:

Rudsjöterrassen 2, 136 81 Haninge

Tel: 08-606 70 00 • Fax 08-606 89 10

[haningekommun@haninge.se](mailto:haningekommun@haninge.se) • [haninge.se](http://haninge.se)

### Intresserad av Haninge som etableringsort?

Näringslivsutvecklare Senada Custovic 08-606 74 96

Näringslivsstrateg Rune Andersson 08-606 70 06

### Intresserad av att turista i Haninge?

Dalarö turistbyrå: 08-501 508 00

Utö turistbyrå: 08-501 574 10

Ornö turistbyrå: 08-501 563 05

Muskö turistbyrå: 08-500 450 80

Nättarö turistbyrå: 08-520 400 55

Visit Skärgården: 08-100 222

Stockholm Tourist Center: 08-508 285 08

